






GRANICE

OSTALE GRANICE

-  OBUHVAT CILJANIH IZMJENA PROSTORNOG PLANA
-  GRAĐEVINSKO PODRUČJE - IZGRAĐENI DIO
-  GRAĐEVINSKO PODRUČJE - NEIZGRAĐENI DIO
-  ZAŠTIĆENO OBALNO PODRUČJE MORA - 100 m OD OBALE
-  ZAŠTIĆENO OBALNO PODRUČJE MORA - 70 m OD OBALE

PROSTORI / POVRŠINE ZA RAZVOJ I UREĐENJE

GRAĐEVINSKO PODRUČJE NASELJA

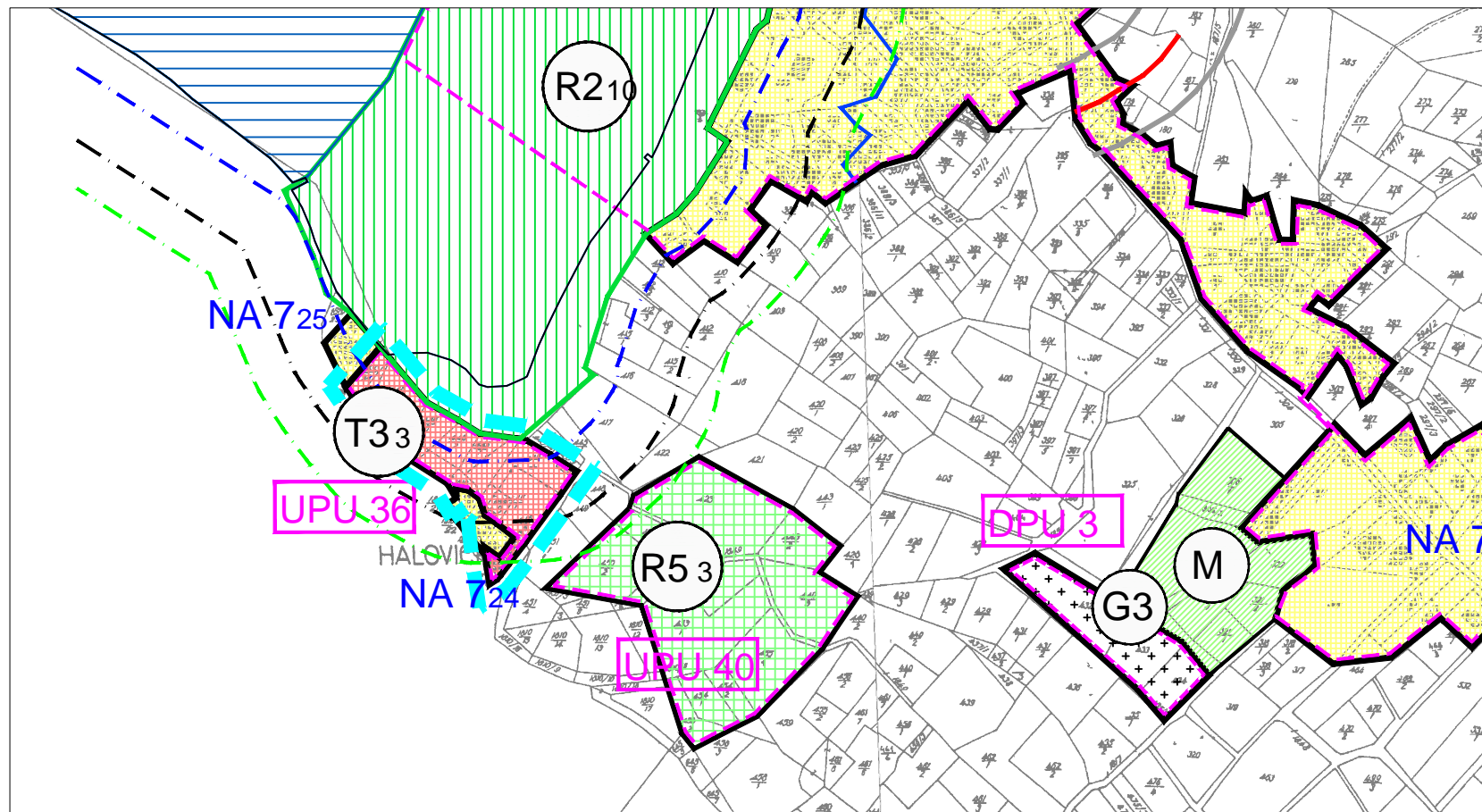
-  IZGRAĐENI / NEIZGRAĐENI DIO



POVRŠINE IZVAN NASELJA

-  UGOSTITELJSKO-TURISTIČKA NAMJENA
T3 - kamp

UVJETI KORIŠTENJA I ZAŠTITE PROSTORA
područja i dijelovi primjene planskih mjera zaštite

-  OBUHVAT IZRADE URBANISTIČKOG PLANA UREĐENJA



Županija: PRIMORSKO-GORANSKA ŽUPANIJA	
Grad: GRAD RAB	
Naziv prostornog plana: CILJANE IZMJENE PROSTORNOG PLANA UREĐENJA GRADA RABA	
Naziv kartografskog prikaza: GRAĐEVINSKA PODRUČJA - NASELJE KAMPOR	
Broj kartografskog prikaza: 4.4.2.	Mjerilo kartografskog prikaza: 1:5000
Odluka Gradskog vijeća o izradi plana: "Službene novine" Primorsko-goranske županije br. 37/13., 2/14., 8/14., 28/14., 24/15., 35/15.	Odluka Gradskog vijeća o donošenju plana: "Službene novine" Primorsko-goranske županije br. 19/16.
Javna rasprava (datum objave): 24. studenoga 2014. godine	Javni uvid održan: od 9. do 16. prosinca 2014. godine
Pečat tijela odgovornog za provođenje javne rasprave:	Odgovorna osoba za provođenje javne rasprave: dr. sc. Vanja Seršić, dipl. iur.
Ponovljena javna rasprava (datum objave): 7. listopada 2015. godine	Javni uvid održan: od 14. do 21. listopada 2015. godine
Ponovna javna rasprava (datum objave): 21. prosinca 2015. godine	Javni uvid održan: od 12. do 19. siječnja 2016. godine
Pečat tijela odgovornog za provođenje ponovljene i ponovne javne rasprave:	Odgovorna osoba za provođenje ponovljene i ponovne javne rasprave: Ines Pulić, mag. ing. aedif.
Suglasnost na plan prema čl. 97. Zakona o prostornom uređenju i gradnji (NN br.76/07, 38/09, 55/11, 90/11, 50/12, 55/12, 80/13, 78/15):	
Pravna osoba koja je izradila plan: Geoprojekt d.d. Opatija, Nova cesta 224/2, 51410 Opatija  Geoprojekt d.d. Opatija 	
Pečat pravne osobe koja je izradila plan:	Odgovorna osoba: Igor Lončar, mag. ing. aedif.
Odgovorni voditelj: Gorana Ljubičić, dipl. ing. arh.	
Stručni tim u izradi plana: Gorana Ljubičić, dipl. ing. arh. Ante Senjanović, dipl. ing. arh.	
Pečat Gradskog vijeća:	Predsjednik Gradskog vijeća: Željko Peran, mag. ing. agr.
Istovjetnost ovog prostornog plana s izvornikom ovjerava:	Pečat nadležnog tijela:
(ime, prezime i potpis)	