



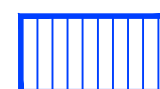


OSTALE GRANICE


-  OBUHVAT CILJANIH IZMJENA PROSTORNOG PLANA
-  GRAĐEVINSKO PODRUČJE - IZGRAĐENI DIO
-  GRAĐEVINSKO PODRUČJE - NEIZGRAĐENI DIO

PROSTORI / POVRŠINE ZA RAZVOJ I UREĐENJE


POVRŠINE IZVAN NASELJA

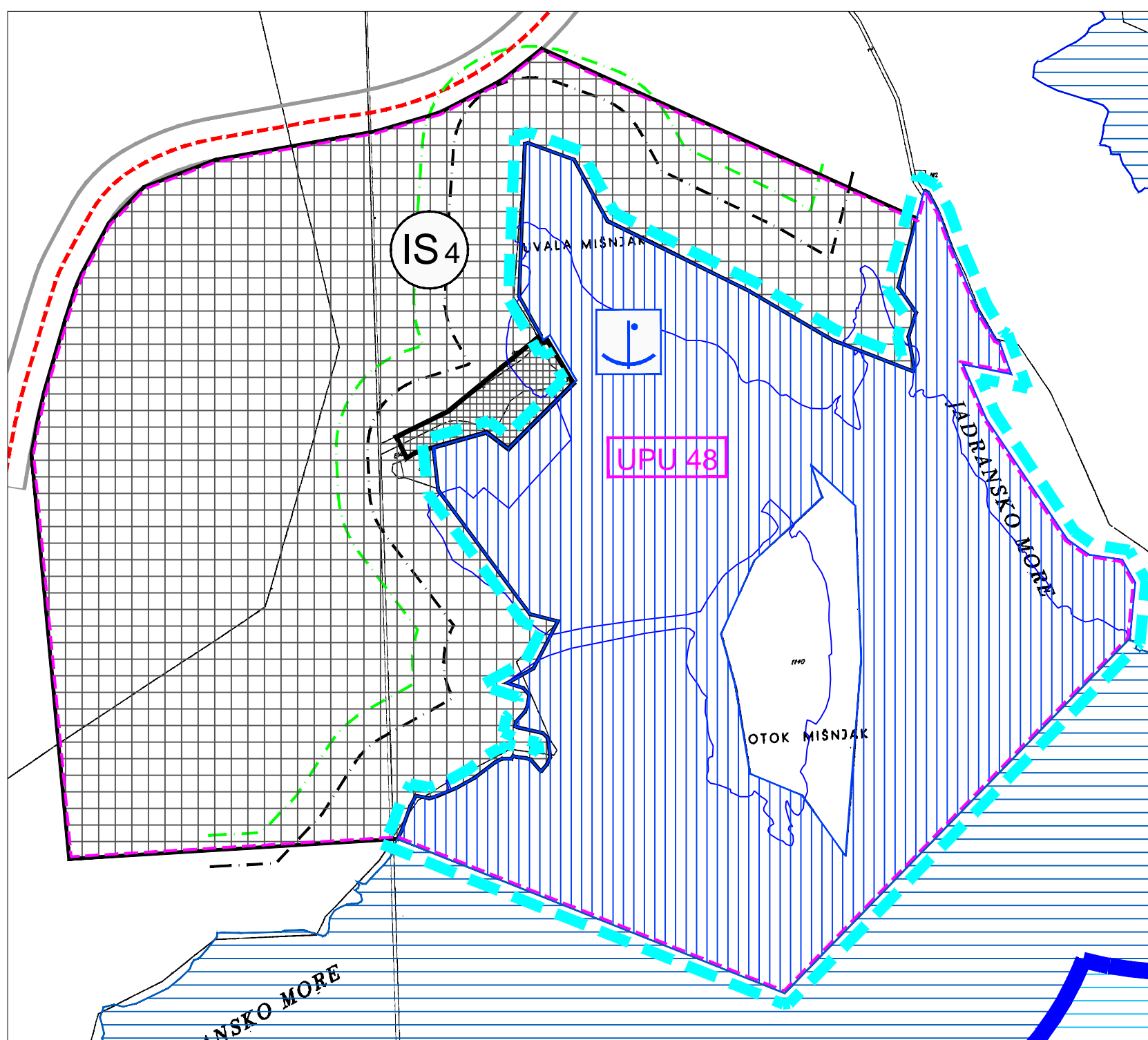
-  INFRASTRUKTURNE POVRŠINE prihvat putnika i tereta - putnički terminali
-  POVRŠINA MORSKE LUKE



POMORSKI PROMET

-  MORSKA LUKA OTVORENA ZA JAVNI PROMET ŽUPANIJSKOG ZNAČAJA

UVJETI KORIŠTENJA I ZAŠTITE PROSTORA područja i dijelovi primjene planskih mjera zaštite

-  OBUHVAT IZRADE URBANISTIČKOG PLANA UREĐENJA



Županija: <b>PRIMORSKO-GORANSKA ŽUPANIJA</b>	
Grad: <b>GRAD RAB</b>	
Naziv prostornog plana: <b>CILJANE IZMJENE I DOPUNE PROSTORNOG PLANA UREĐENJA GRADA RABA</b>	
Naziv kartografskog prikaza: <b>GRAĐEVINSKA PODRUČJA - MIŠNJAK, PUDARICA</b>	
Broj kartografskog prikaza: <b>4.6.</b>	Mjerilo kartografskog prikaza: <b>1:5000</b>
Odluka Gradskog vijeća o izradi plana: "Službene novine" Primorsko-goranske županije br. 37/13., 2/14., 8/14., 28/14., 24/15., 35/15.	Odluka Gradskog vijeća o donošenju plana: "Službene novine" Primorsko-goranske županije br. 19/16.
Javna rasprava (datum objave): <b>24. studenoga 2014. godine</b>	Javni uvid održan: <b>od 9. do 16. prosinca 2014. godine</b>
Pečat tijela odgovornog za provođenje javne rasprave:	Odgovorna osoba za provođenje javne rasprave: <b>dr. sc. Vanja Seršić, dipl. iur.</b>
Ponovljena javna rasprava (datum objave): <b>7. listopada 2015. godine</b>	Javni uvid održan: <b>od 14. do 21. listopada 2015. godine</b>
Ponovljena javna rasprava (datum objave): <b>21. prosinca 2015. godine</b>	Javni uvid održan: <b>od 12. do 19. siječnja 2016. godine</b>
Pečat tijela odgovornog za provođenje ponovljene i ponovne javne rasprave:	Odgovorna osoba za provođenje ponovljene i ponovne javne rasprave: <b>Ines Pulić, mag. ing. aedif.</b>
Suglasnost na plan prema čl. 97. Zakona o prostornom uređenju i gradnji (NN br.76/07, 38/09, 55/11, 90/11, 50/12, 55/12, 80/13, 78/15); Klasa: 350-02/16-11/18, Urbroj: 531-05-1-1-2-16-7, od 17. lipnja 2016. godine	
Pravna osoba koja je izradila plan: <b>Geoprojekt d.d. Opatija</b>  <b>Geoprojekt d.d. Opatija</b>  Conefing grupa	
Pečat pravne osobe koja je izradila plan:	Odgovorna osoba: <b>Igor Lončar, mag. ing. aedif.</b>
Odgovorni voditelj: <b>Gorana Ljubičić, dipl. ing. arh.</b>	
Stručni tim u izradi plana: Gorana Ljubičić, dipl. ing. arh. Ante Senjanović, dipl. ing. arh.	
Pečat Gradskog vijeća:	Predsjednik Gradskog vijeća: <b>Željko Peran, mag. ing. agr.</b>
Istovjetnost ovog prostornog plana s izvornikom ovjerava:	Pečat nadležnog tijela:
(ime, prezime i potpis)	