

**GRANICE**

--- OBUHVAT PLANA

**RAZVOJ I UREĐENJE NASELJA**

- M1 MJEŠOVITA NAMJENA  
M1 - pretežito stambena, M2 - pretežito poslovna
- R1 SPORTSKO-REKREACIJSKA NAMJENA  
R1 - sport
- Z1 JAVNE ZELENE POVRŠINE  
Z1 - javni park, Z2 - igralište, Z3 - odmorište
- Z ZAŠTITNE ZELENE POVRŠINE
- VS POVRŠINE INFRASTRUKTURNIH SUSTAVA  
VS - vodosprema
- P PROMETNE POVRŠINE
- P JAVNO PARKIRALIŠTE
- BUJIČNI VODOTOK

**PODRUČJA PRIMJENE POSEBNIH MJERA UREĐENJA I ZAŠTITE**

SKLANJANJE, UZBUNJIVANJE I EVAKUACIJA STANOVNIŠTVA

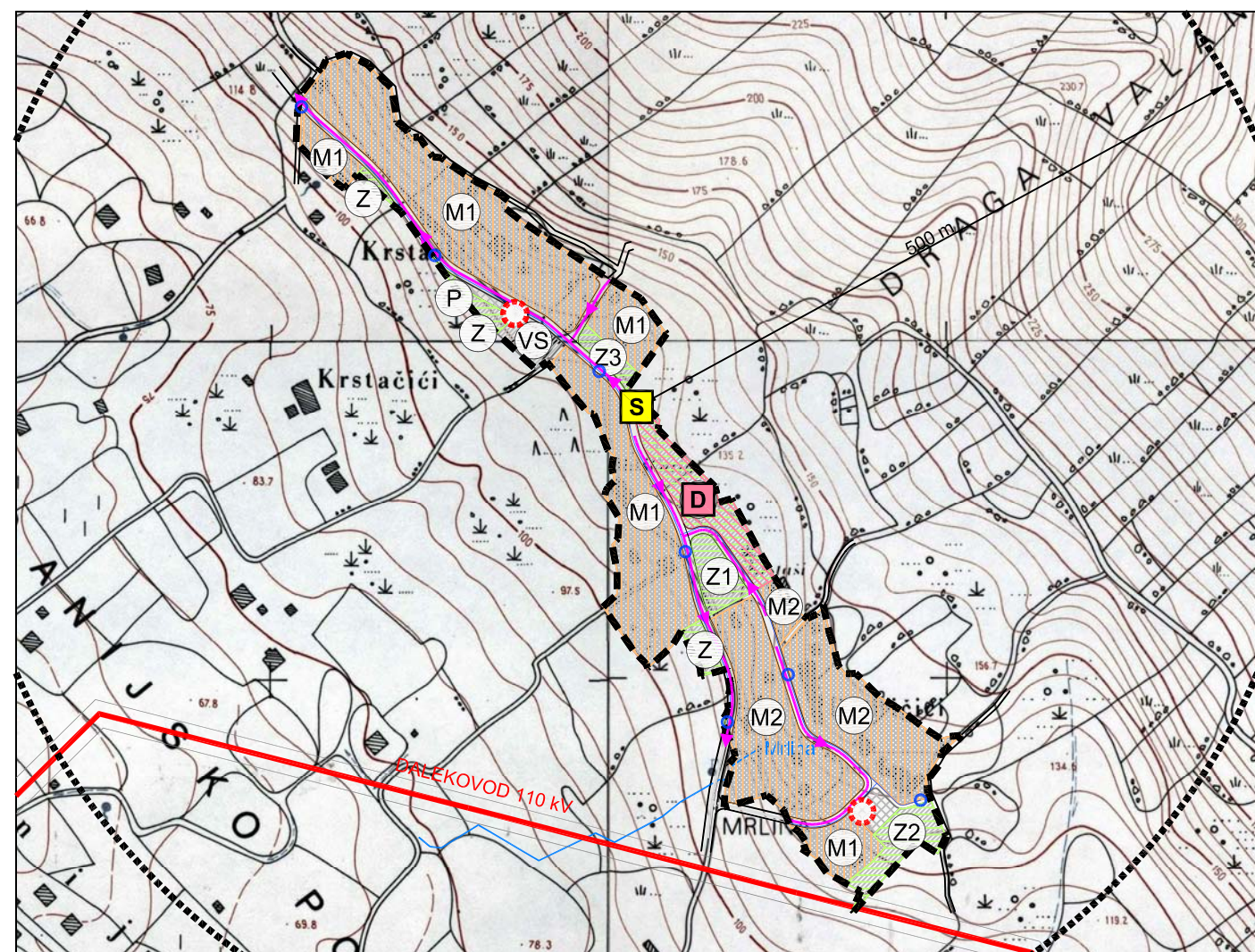
- S SKLONIŠTA U PODRUMSKO-SUTERENSKIM DIJELOVIMA GRAĐEVINA  
dvonamjenska - spremište, garaža / sklonište
- S LOKACIJA SIRENE ZA UZBUNJIVANJE s oznakom dometa čujnosti, r = 500 m
- D SIGURNE ZONE EVAKUACIJE PRILIKOM URUŠAVANJA GRAĐEVINA
- D PRIVREMENO DEPONIRANJE MATERIJALA PRILIKOM URUŠAVANJA GRAĐEVINA
- CESTOVNI PRAVCI EVAKUACIJE KOJI NISU UGROŽENI URUŠAVANJEM

KRITIČNA INFRASTRUKTURA

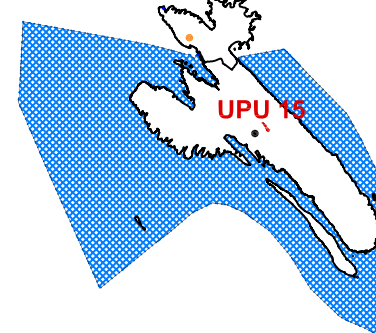
- ZAŠTITNI KORIDOR DALEKOVODA 110 kW ŠIRINE 19 m
- TRAFOSTANICA 20/0,4 kV

ZAŠTITA OD POŽARA

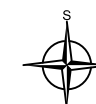
- HIDRANTSKA MREŽA



**GRAD RAB**



- TRANSFER STANICA - RECIKLAŽNO DVORIŠTE - SORINJ (Sanacija postojećeg odlagališta komunalnog otpada)
- GROBLJE uz naselje NA 41



Županija: <b>PRIMORSKO-GORANSKA ŽUPANIJA</b>													
Grad: <b>GRAD RAB</b>													
Naziv prostornog plana: <b>URBANISTIČKI PLAN UREĐENJA 15 - MUNDANIJE (NA 4 14)</b>													
Naziv kartografskog prikaza: <b>UVJETI KORIŠTENJA, UREĐENJA I ZAŠTITE POVRŠINA PODRUČJA PRIMJENE POSEBNIH MJERA UREĐENJA I ZAŠTITE</b>													
Broj kartografskog prikaza: <b>3B.</b>	Mjerilo kartografskog prikaza: <b>1:5000</b>												
Program mjera za unapređenje stanja u prostoru: <b>"Službene novine" Primorsko-goranske županije br. 18/07</b>	Odluka Gradskog vijeća o donošenju plana: <b>"Službene novine" Primorsko-goranske županije br. 13/13</b>												
Javna rasprava (datum objave): <b>"Službene novine" Primorsko-goranske županije br. 19/12</b>	Javni uvid održan: <b>od 4. lipnja do 3. srpnja 2012. godine</b>												
Pečat tijela odgovornog za provođenje javne rasprave:	Odgovorna osoba za provođenje javne rasprave: <b>dr.sc. Vanja Seršić, dipl.iur.</b>  (ime, prezime i potpis)												
Suglasnost na plan prema članku 98. Zakona o prostornom uređenju i gradnji (NN br.76/07, 38/09, 55/11, 90/11, 50/12) <b>KLASA: 350-02/13-03/7, URBROJ: 2170/1-03-01/1-13-2, datum: 6. ožujka 2013. godine</b>													
Pravna osoba koja je izradila plan:													
Pečat pravne osobe koja je izradila plan:	Odgovorna osoba: <b>Valter Perčić, dipl.ing.geod.</b>  (ime, prezime i potpis)												
Odgovorni voditelj: <b>Gorana Ljubičić, dipl.ing.arh.</b>  (ime, prezime i potpis)													
Stručni tim u izradi plana:													
<table style="width: 100%; border: none;"> <tr> <td style="width: 33%;">1. Igor Barić, dipl.ing.građ.</td> <td style="width: 33%;">5. Mara Kučan Smešny, dipl.ing.arh.</td> <td style="width: 33%;">9. Mira Mihelčić, dipl.ing.građ.</td> </tr> <tr> <td>2. Ivana Dabanović, dipl.ing.geod.</td> <td>6. Igor Lončar, dipl.ing.građ.</td> <td>10. Iva Mrak, dipl.ing.arh.</td> </tr> <tr> <td>3. Marin Hajduković, mag.ing.arh.</td> <td>7. Gorana Ljubičić, dipl.ing.arh.</td> <td>11. Anton Vuleta, dipl.ing.el.</td> </tr> <tr> <td>4. Vera Hamzić, dipl.ing.arh.</td> <td>8. Željko Matić, dipl.ing.el.</td> <td></td> </tr> </table>		1. Igor Barić, dipl.ing.građ.	5. Mara Kučan Smešny, dipl.ing.arh.	9. Mira Mihelčić, dipl.ing.građ.	2. Ivana Dabanović, dipl.ing.geod.	6. Igor Lončar, dipl.ing.građ.	10. Iva Mrak, dipl.ing.arh.	3. Marin Hajduković, mag.ing.arh.	7. Gorana Ljubičić, dipl.ing.arh.	11. Anton Vuleta, dipl.ing.el.	4. Vera Hamzić, dipl.ing.arh.	8. Željko Matić, dipl.ing.el.	
1. Igor Barić, dipl.ing.građ.	5. Mara Kučan Smešny, dipl.ing.arh.	9. Mira Mihelčić, dipl.ing.građ.											
2. Ivana Dabanović, dipl.ing.geod.	6. Igor Lončar, dipl.ing.građ.	10. Iva Mrak, dipl.ing.arh.											
3. Marin Hajduković, mag.ing.arh.	7. Gorana Ljubičić, dipl.ing.arh.	11. Anton Vuleta, dipl.ing.el.											
4. Vera Hamzić, dipl.ing.arh.	8. Željko Matić, dipl.ing.el.												
Pečat Gradskog vijeća:	Predsjednik Gradskog vijeća: <b>Berislav Dumić</b>  (ime, prezime i potpis)												
Istovjetnost ovog prostornog plana s izvornikom ovjerava:	Pečat nadležnog tijela:												
(ime, prezime i potpis)													