

GRANICE

--- OBUHVAT PLANA

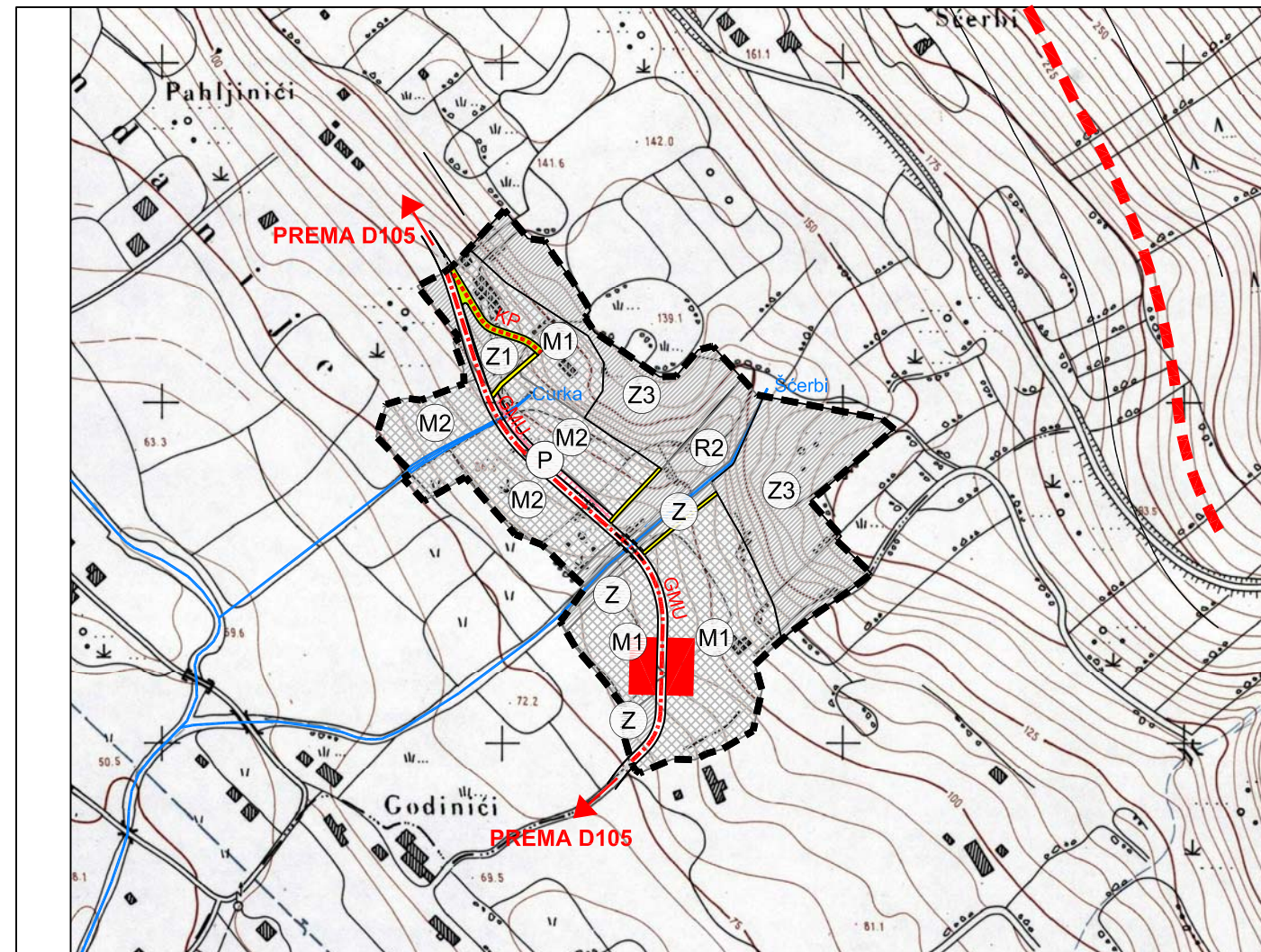
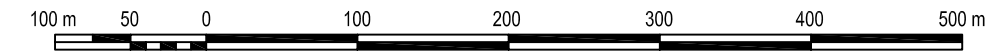
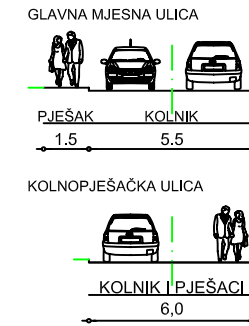
RAZVOJ I UREĐENJE NASELJA

- M1 MJEŠOVITA NAMJENA
M1 - pretežito stambena, M2 - pretežito poslovna
- R2 SPORTSKO-REKREACIJSKA NAMJENA
R2 - rekreacija
- Z1 JAVNE ZELENE POVRŠINE
Z1 - javni park, Z3 - odmorište
- Z ZAŠTITNE ZELENE POVRŠINE
- POVRŠINE PROMETNICA
- P JAVNO PARKIRALIŠTE
- BUJIČNI VODOTOK

CESTOVNI PROMET

- GMU** GLAVNA MJESNA ULICA (GMU)
- KP** KOLNOPJEŠAČKE POVRŠINE (KP)
- PJEŠAČKA POVRŠINA
- P JAVNO PARKIRALIŠTE
- STAJALIŠTE AUTOBUSA
- MOST
- POVRŠINE IZVAN OBUHVATA PLANA
- KORIDOR PLANIRANE
- DRŽAVNE CESTE - OBILAZNICA

KARAKTERISTIČNI PRESJECI ULICA



Županija:	PRIMORSKO-GORANSKA ŽUPANIJA													
Grad:	GRAD RAB													
Naziv prostornog plana:	URBANISTIČKI PLAN UREĐENJA 16 - MUNDANIJE (NA 4²²)													
Naziv kartografskog prikaza:	PROMETNA, ULIČNA I KOMUNALNA INFRASTRUKTURNA MREŽA PROMET													
Broj kartografskog prikaza:	2A.	Mjerilo kartografskog prikaza: 1:5000												
Program mjera za unapređenje stanja u prostoru: "Službene novine" Primorsko-goranske županije br. 18/07	Odluka Gradskog vijeća o donošenju plana: "Službene novine" Primorsko-goranske županije br. 13/13													
Javna rasprava (datum objave): "Službene novine" Primorsko-goranske županije br. 19/12	Javni uvid održan: od 4. lipnja do 3. srpnja 2012. godine													
Pečat tijela odgovornog za provođenje javne rasprave:	Odgovorna osoba za provođenje javne rasprave: dr.sc. Vanja Seršić, dipl.iur. (ime, prezime i potpis)													
Suglasnost na plan prema članku 98. Zakona o prostornom uređenju i gradnji (NN br.76/07, 38/09, 55/11, 90/11, 50/12): KLASA: 350-02/13-03/8, URBROJ: 2170/1-03-01/1-13-2, datum: 6. ožujka 2013. godine														
Pravna osoba koja je izradila plan:														
Pečat pravne osobe koja je izradila plan:	Odgovorna osoba: Valter Perčić, dipl.ing.geod. (ime, prezime i potpis)													
Odgovorni voditelj: Gorana Ljubičić, dipl.ing.arh. (ime, prezime i potpis)														
Stručni tim u izradi plana:	<table style="width: 100%; border: none;"> <tr> <td style="width: 33%;">1. Igor Barić, dipl.ing.građ.</td> <td style="width: 33%;">5. Mara Kučan Smešny, dipl.ing.arh.</td> <td style="width: 33%;">9. Mira Mihelčić, dipl.ing.građ.</td> </tr> <tr> <td>2. Ivana Dabanović, dipl.ing.geod.</td> <td>6. Igor Lončar, dipl.ing.građ.</td> <td>10. Iva Mrak, dipl.ing.arh.</td> </tr> <tr> <td>3. Marin Hajduković, mag.ing.arh.</td> <td>7. Gorana Ljubičić, dipl.ing.arh.</td> <td>11. Anton Vuleta, dipl.ing.el.</td> </tr> <tr> <td>4. Vera Hamzić, dipl.ing.arh.</td> <td>8. Željko Matić, dipl.ing.el.</td> <td></td> </tr> </table>		1. Igor Barić, dipl.ing.građ.	5. Mara Kučan Smešny, dipl.ing.arh.	9. Mira Mihelčić, dipl.ing.građ.	2. Ivana Dabanović, dipl.ing.geod.	6. Igor Lončar, dipl.ing.građ.	10. Iva Mrak, dipl.ing.arh.	3. Marin Hajduković, mag.ing.arh.	7. Gorana Ljubičić, dipl.ing.arh.	11. Anton Vuleta, dipl.ing.el.	4. Vera Hamzić, dipl.ing.arh.	8. Željko Matić, dipl.ing.el.	
1. Igor Barić, dipl.ing.građ.	5. Mara Kučan Smešny, dipl.ing.arh.	9. Mira Mihelčić, dipl.ing.građ.												
2. Ivana Dabanović, dipl.ing.geod.	6. Igor Lončar, dipl.ing.građ.	10. Iva Mrak, dipl.ing.arh.												
3. Marin Hajduković, mag.ing.arh.	7. Gorana Ljubičić, dipl.ing.arh.	11. Anton Vuleta, dipl.ing.el.												
4. Vera Hamzić, dipl.ing.arh.	8. Željko Matić, dipl.ing.el.													
Pečat Gradskog vijeća:	Predsjednik Gradskog vijeća: Berislav Dumić (ime, prezime i potpis)													
Istovjetnost ovog prostornog plana s izvornikom ovjerava:	Pečat nadležnog tijela: (ime, prezime i potpis)													