

GRANICE

--- OBUHVAT PLANA

RAZVOJ I UREĐENJE NASELJA

- M1 MJEŠOVITA NAMJENA
M1 - pretežito stambena, M2 - pretežito poslovna
- R2 SPORTSKO-REKREACIJSKA NAMJENA
R2 - rekreacija
- Z1 JAVNE ZELENE POVRŠINE
Z1 - javni park, Z3 - odmorište
- Z ZAŠTITNE ZELENE POVRŠINE
- P JAVNO PARKIRALIŠTE
- BUJIČNI VODOTOK

PODRUČJA PRIMJENE POSEBNIH MJERA UREĐENJA I ZAŠTITE

SKLANJANJE, UZBUNJIVANJE I EVAKUACIJA STANOVNIŠTVA

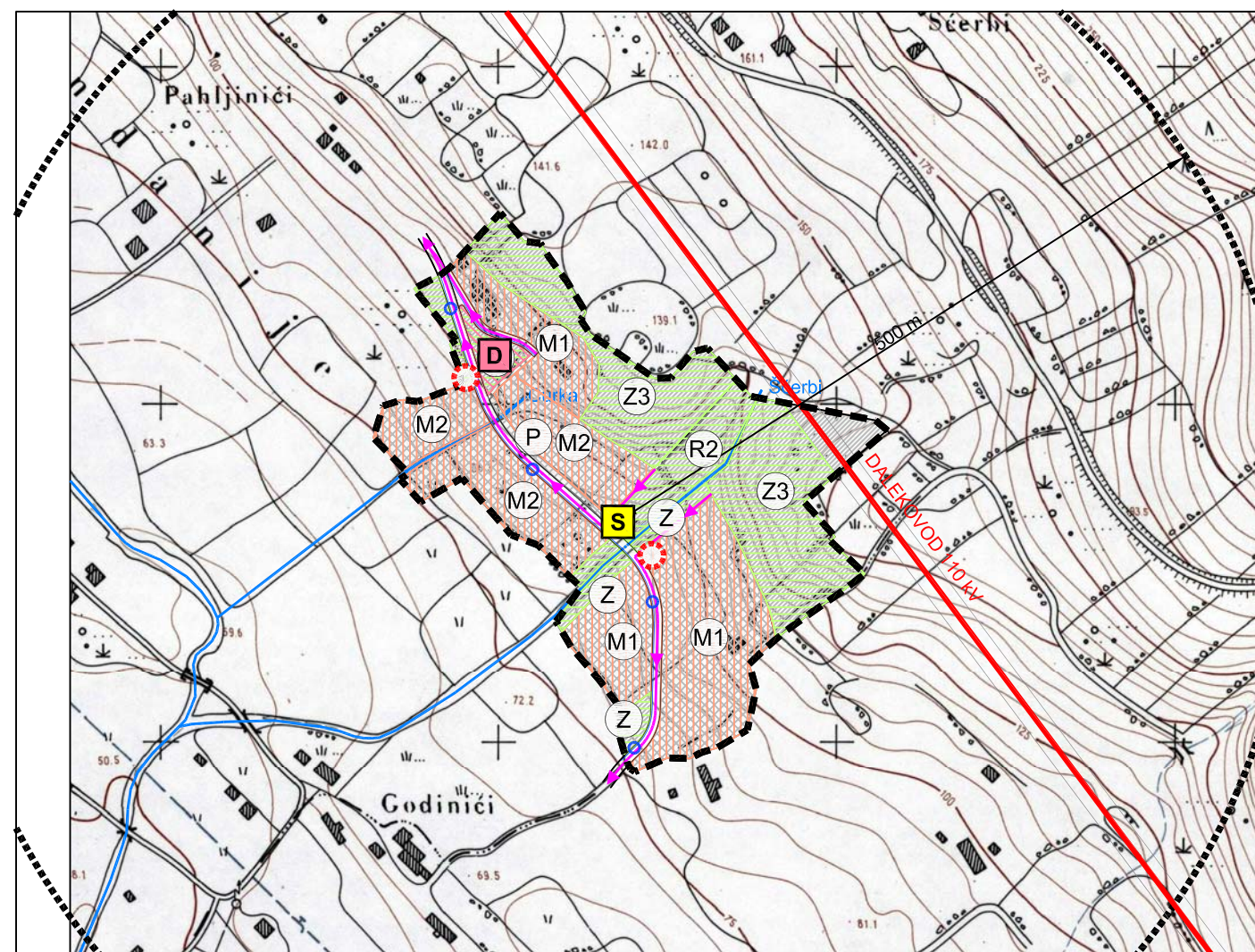
- SKLONIŠTA U PODRUMSKO-SUTERENSKIM DIJELOVIMA GRAĐEVINA
dvonamjenska - spremište, garaža / sklonište
- S LOKACIJA SIRENE ZA UZBUNJIVANJE s oznakom dometa čujnosti, r = 500 m
- SIGURNE ZONE EVAKUACIJE PRILIKOM URUŠAVANJA GRAĐEVINA
- D PRIVREMENO DEPONIRANJE MATERIJALA PRILIKOM URUŠAVANJA GRAĐEVINA
- CESTOVNI PRAVCI EVAKUACIJE KOJI NISU UGROŽENI URUŠAVANJEM

KRITIČNA INFRASTRUKTURA

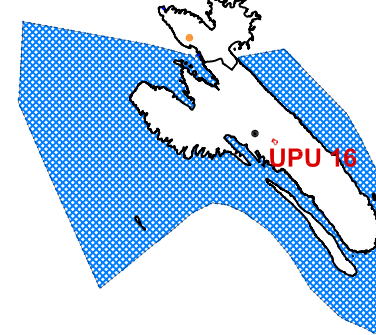
- ZAŠTITNI KORIDOR DALEKOVODA 110 kW ŠIRINE 19 m
- TRAFOSTANICA 20/0,4 kV

ZAŠTITA OD POŽARA

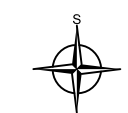
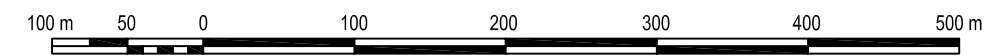
- HIDRANTSKA MREŽA



GRAD RAB



- TRANSFER STANICA - RECIKLAŽNO DVORIŠTE - SORINJ (Sanacija postojećeg odlagališta komunalnog otpada)
- GROBLJE uz naselje NA 41



Županija: PRIMORSKO-GORANSKA ŽUPANIJA		
Grad: GRAD RAB		
Naziv prostornog plana: URBANISTIČKI PLAN UREĐENJA 16 - MUNDANIJE (NA 4²²)		
Naziv kartografskog prikaza: UVJETI KORIŠTENJA, UREĐENJA I ZAŠTITE POVRŠINA PODRUČJA PRIMJENE POSEBNIH MJERA UREĐENJA I ZAŠTITE		
Broj kartografskog prikaza: 3B.	Mjerilo kartografskog prikaza: 1:5000	
Program mjera za unapređenje stanja u prostoru: "Službene novine" Primorsko-goranske županije br. 18/07	Odluka Gradskog vijeća o donošenju plana: "Službene novine" Primorsko-goranske županije br. 13/13	
Javna rasprava (datum objave): "Službene novine" Primorsko-goranske županije br. 19/12	Javni uvid održan: od 4. lipnja do 3. srpnja 2012. godine	
Pečat tijela odgovornog za provođenje javne rasprave:	Odgovorna osoba za provođenje javne rasprave: dr.sc. Vanja Seršić, dipl.iur. (ime, prezime i potpis)	
Suglasnost na plan prema članku 98. Zakona o prostornom uređenju i gradnji (NN br.76/07, 38/09, 55/11, 90/11, 50/12): KLASA: 350-02/13-03/8, URBROJ: 2170/1-03-01/1-13-2, datum: 6. ožujka 2013. godine		
Pravna osoba koja je izradila plan:		
Pečat pravne osobe koja je izradila plan:	Odgovorna osoba: Valter Perčić, dipl.ing.geod. (ime, prezime i potpis)	
Odgovorni voditelj: Gorana Ljubičić, dipl.ing.arh. (ime, prezime i potpis)		
Stručni tim u izradi plana:		
1. Igor Barić, dipl.ing.građ.	5. Mara Kučan Smešny, dipl.ing.arh.	9. Mira Mihelčić, dipl.ing.građ.
2. Ivana Dabanović, dipl.ing.geod.	6. Igor Lončar, dipl.ing.građ.	10. Iva Mrak, dipl.ing.arh.
3. Marin Hajduković, mag.ing.arh.	7. Gorana Ljubičić, dipl.ing.arh.	11. Anton Vuleta, dipl.ing.el.
4. Vera Hamzić, dipl.ing.arh.	8. Željko Matić, dipl.ing.el.	
Pečat Gradskog vijeća:	Predsjednik Gradskog vijeća: Berislav Dumić (ime, prezime i potpis)	
Istovjetnost ovog prostornog plana s izvornikom ovjerava:	Pečat nadležnog tijela:	
(ime, prezime i potpis)		