








GRANICE

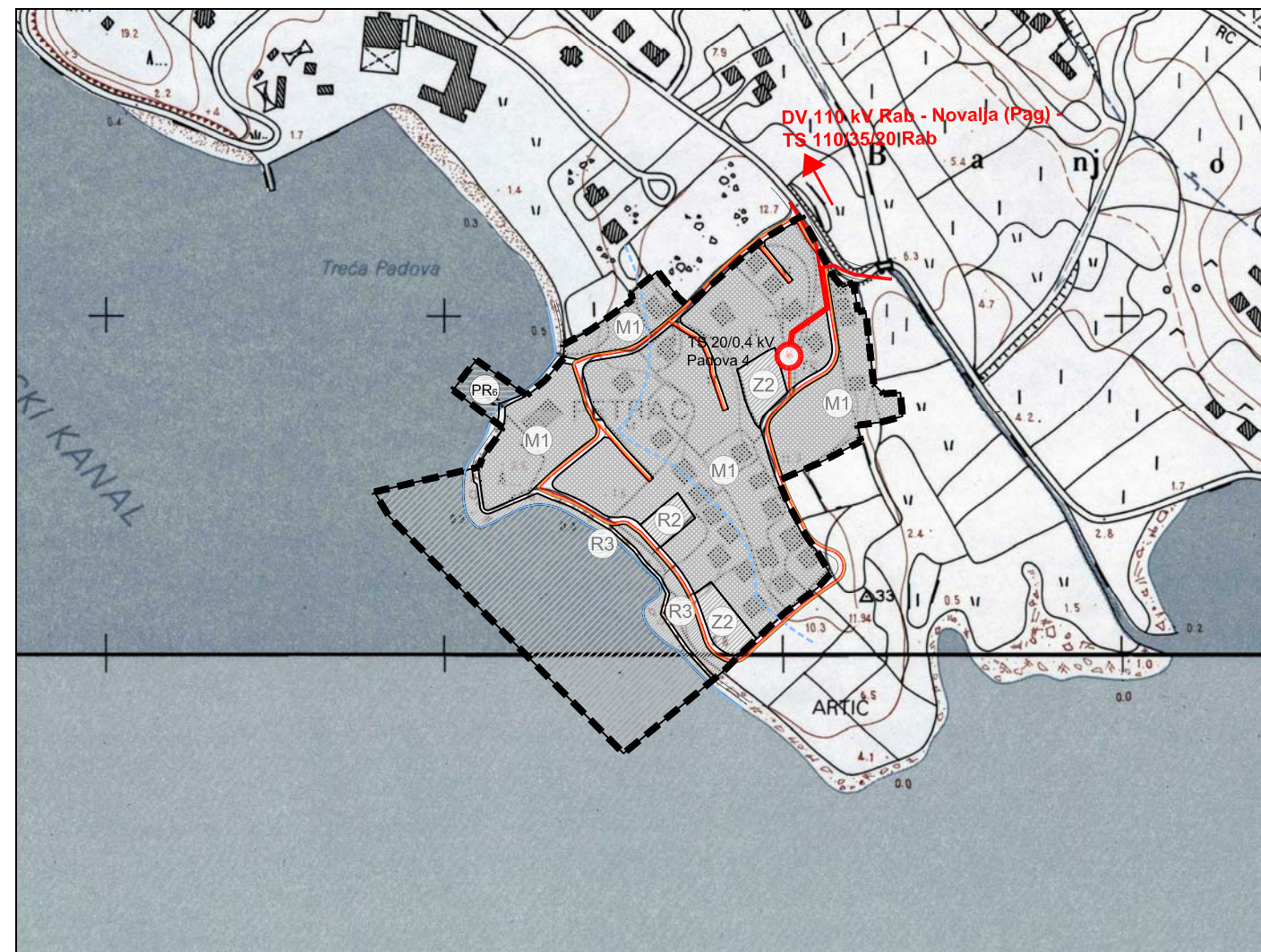
-  OBUHVAT PLANA
-  OBALNA CRTA
-  ZAŠTIĆENO OBALNO PODRUČJE MORA
pojas 70 m od obalne crte

RAZVOJ I UREĐENJE NASELJA

-  **MJEŠOVITA NAMJENA**
M1 - pretežito stambena
-  **SPORTSKO-REKREACIJSKA NAMJENA**
R2 - rekreacija
-  **KUPALIŠNO-REKREACIJSKA NAMJENA**
R3 - prirodna plaža (kopneni i morski dio)
-  **JAVNE ZELENE POVRŠINE**
Z2 - igralište
-  **JAVNE PROMETNE POVRŠINE**
-  **PRIVEZIŠTE**

ELEKTROENERGETIKA

-  ELEKTRIKA 20 kV VOD
-  ELEKTRIKA 0,4 kV VOD
-  VOD JAVNE RASVJETE
-  TS 20/0,4 kV



100 m 50 0 100 200 300 400 500 m



Županija:	PRIMORSKO-GORANSKA ŽUPANIJA													
Grad:	GRAD RAB													
Naziv prostornog plana:	URBANISTIČKI PLAN UREĐENJA 3 - BANJOL (NA 3₂)													
Naziv kartografskog prikaza:	PROMETNA, ULIČNA I KOMUNALNA INFRASTRUKTURNA MREŽA ELEKTROENERGETIKA													
Broj kartografskog prikaza:	2C.	Mjerilo kartografskog prikaza: 1:5000												
Odluka Gradskog vijeća o izradi plana: "Službene novine" Primorsko-goranske županije br. 50/10, 5/12 i 20/12	Odluka Gradskog vijeća o donošenju plana: "Službene novine" Primorsko-goranske županije br. 28/14													
Javna rasprava (datum objave): "Službene novine" Primorsko-goranske županije br. 41/13	Javni uvid održan: od 26. studenog do 25. prosinca 2013. godine													
Pečat tijela odgovornog za provođenje javne rasprave:	Odgovorna osoba za provođenje javne rasprave: dr.sc. Vanja Seršić, dipl.iur. (ime, prezime i potpis)													
Suglasnosti na plan prema članku 98. Zakona o prostornom uređenju i gradnji (NN br.76/07, 38/09, 55/11, 90/11, 50/12, 55/12, 80/13) Klasa: 350-03/14-01/33, Urbroj: 2170/1-03-01/1-14-3 od 17. rujna 2014. godine														
Pravna osoba koja je izradila plan:	 Geoprojekt d.d. Opatija 													
Pečat pravne osobe koja je izradila plan:	Odgovorna osoba: Valter Perčić, dipl.ing.geod. (ime, prezime i potpis)													
Odgovorni voditelj (od 29. listopada 2012. godine): Gorana Ljubičić, dipl.ing.arh.	 (ime, prezime i potpis)													
Stručni tim u izradi plana:	<table border="0"> <tr> <td>1. Igor Barić, dipl.ing.građ.</td> <td>5. Marin Hajduković, mag.arh.</td> <td>9. Mira Mihelčić, dipl.ing.građ.</td> </tr> <tr> <td>2. Nikša Capelletti, dott.sput.</td> <td>6. Mara Kučan Smešny, dipl.ing.arh.</td> <td>10. Iva Mrak, mag.arh.</td> </tr> <tr> <td>3. Ivana Dabanović, dipl.ing.geod.</td> <td>7. Igor Lončar, dipl.ing.građ.</td> <td>11. Veljko Pevalek, dipl.ing.građ.</td> </tr> <tr> <td>4. Ivna Grabovac, dott.arch.</td> <td>8. Gorana Ljubičić, dipl.ing.arh.</td> <td>12. Anton Vuleta, dipl.ing.el.</td> </tr> </table>		1. Igor Barić, dipl.ing.građ.	5. Marin Hajduković, mag.arh.	9. Mira Mihelčić, dipl.ing.građ.	2. Nikša Capelletti, dott.sput.	6. Mara Kučan Smešny, dipl.ing.arh.	10. Iva Mrak, mag.arh.	3. Ivana Dabanović, dipl.ing.geod.	7. Igor Lončar, dipl.ing.građ.	11. Veljko Pevalek, dipl.ing.građ.	4. Ivna Grabovac, dott.arch.	8. Gorana Ljubičić, dipl.ing.arh.	12. Anton Vuleta, dipl.ing.el.
1. Igor Barić, dipl.ing.građ.	5. Marin Hajduković, mag.arh.	9. Mira Mihelčić, dipl.ing.građ.												
2. Nikša Capelletti, dott.sput.	6. Mara Kučan Smešny, dipl.ing.arh.	10. Iva Mrak, mag.arh.												
3. Ivana Dabanović, dipl.ing.geod.	7. Igor Lončar, dipl.ing.građ.	11. Veljko Pevalek, dipl.ing.građ.												
4. Ivna Grabovac, dott.arch.	8. Gorana Ljubičić, dipl.ing.arh.	12. Anton Vuleta, dipl.ing.el.												
Pečat Gradskog vijeća:	Predsjednik Gradskog vijeća: Željko Peran, mag.ing.agr. (ime, prezime i potpis)													
Istovjetnost ovog prostornog plana s izvornikom ovjerava:	Pečat nadležnog tijela: (ime, prezime i potpis)													