










**GRANICE**

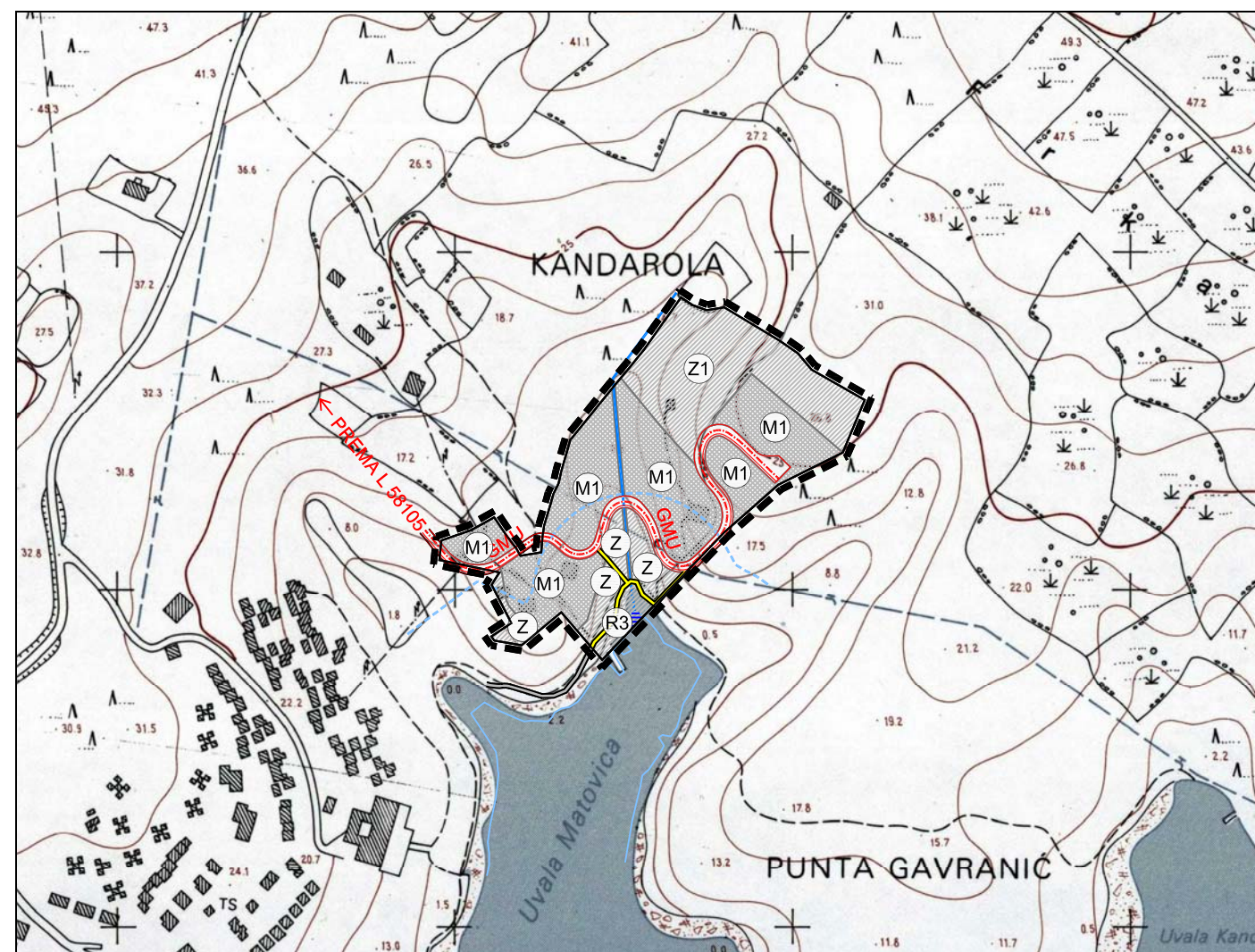
-  OBUHVAT PLANA
-  OBALNA CRTA
-  ZAŠTIĆENO OBALNO PODRUČJE MORA  
pojas 70 m od obalne crte



**PROMET**

-  GLAVNA MJESNA ULICA (GMU)
-  PJEŠAČKI PUT

**RAZVOJ I UREĐENJE NASELJA**

-  MJEŠOVITA NAMJENA  
M1 - pretežito stambena
-  JAVNE ZELENE POVRŠINE  
Z1 - javni park
-  ZAŠTITNE ZELENE POVRŠINE
-  SPORTSKO-REKREACIJSKA NAMJENA  
R3 - prirodna plaža (kopneni i morski dio)
-  JAVNE PROMETNE POVRŠINE
-  MORE
-  BUJIČNI VODOTOK  
površinski i podzemni



Županija: <b>PRIMORSKO-GORANSKA ŽUPANIJA</b>		
Grad: <b>GRAD RAB</b>		
Naziv prostornog plana: <b>URBANISTIČKI PLAN UREĐENJA UPU 6 - KAMPOR (NA 7<sub>1</sub>)</b>		
Naziv kartografskog prikaza: <b>PROMETNA, ULIČNA I KOMUNALNA INFRASTRUKTURNA MREŽA PROMET</b>		
Broj kartografskog prikaza: <b>2A.</b>	Mjerilo kartografskog prikaza: <b>1:5000</b>	
Odluka Gradskog vijeća o izradi plana: <b>Službene novine Primorsko-goranske županije br. 50/10, 5/12 i 20/12</b>	Odluka Gradskog vijeća o donošenju plana: <b>Službene novine Primorsko-goranske županije br.16/14</b>	
Javna rasprava (datum objave): <b>Službene novine Primorsko-goranske županije br. 56/12</b>	Javni uvid održan: <b>od 15. siječnja do 13. veljače 2013. godine</b>	
Ponovna javna rasprava (datum objave): <b>Službene novine Primorsko-goranske županije br. 41/13</b>	Javni uvid održan: <b>od 3. prosinca do 10. prosinca 2013. godine</b>	
Pečat tijela odgovornog za provođenje javne rasprave:	Odgovorna osoba za provođenje javne rasprave: <b>dr.sc. Vanja Seršić, dipl.iur.</b>  (ime, prezime i potpis)	
Suglasnost na plan prema članku 98. Zakona o prostornom uređenju i gradnji (NN br. 76/07, 38/09, 55/11, 90/11, 50/12, 55/12, 80/13) <b>Klasa: 350-03/14-01/21, Urbroj: 2170/1-03-01/2-14-2 od 23. travnja 2014. godine</b>		
Pravna osoba koja je izradila plan:  <b>Geoprojekt d.d. Opatija</b> 		
Pečat pravne osobe koja je izradila plan:	Odgovorna osoba: <b>Valter Perčić, dipl.ing.geod.</b>  (ime, prezime i potpis)	
Odgovorni voditelj (od 29. listopada 2012. godine): <b>Gorana Ljubičić, dipl.ing.arh.</b>  (ime, prezime i potpis)		
Stručni tim u izradi plana:		
1. Igor Barić, dipl.ing.građ.	5. Mara Kučan Smešny, dipl.ing.arh.	9. Mira Mihelčić, dipl.ing.građ.
2. Ivana Dabanović, dipl.ing.geod.	6. Igor Lončar, dipl.ing.građ.	10. Iva Mrak, dipl.ing.arh.
3. Antica Gurdulić, ing.arh.	7. Gorana Ljubičić, dipl.ing.arh.	
4. Vera Hamzić, dipl.ing.arh.	8. Željko Matić, dipl.ing.el.	
Pečat Gradskog vijeća:	Predsjednik Gradskog vijeća: <b>Željko Peran, mag.ing.agr.</b>  (ime, prezime i potpis)	
Istovjetnost ovog prostornog plana s izvornikom ovjerava:	Pečat nadležnog tijela:  (ime, prezime i potpis)	