











GRANICE

-  OBUHVAT PLANA
-  OBALNA CRTA
-  ZAŠTIĆENO OBALNO PODRUČJE MORA
pojas 70 m od obalne crte





RAZVOJ I UREĐENJE NASELJA

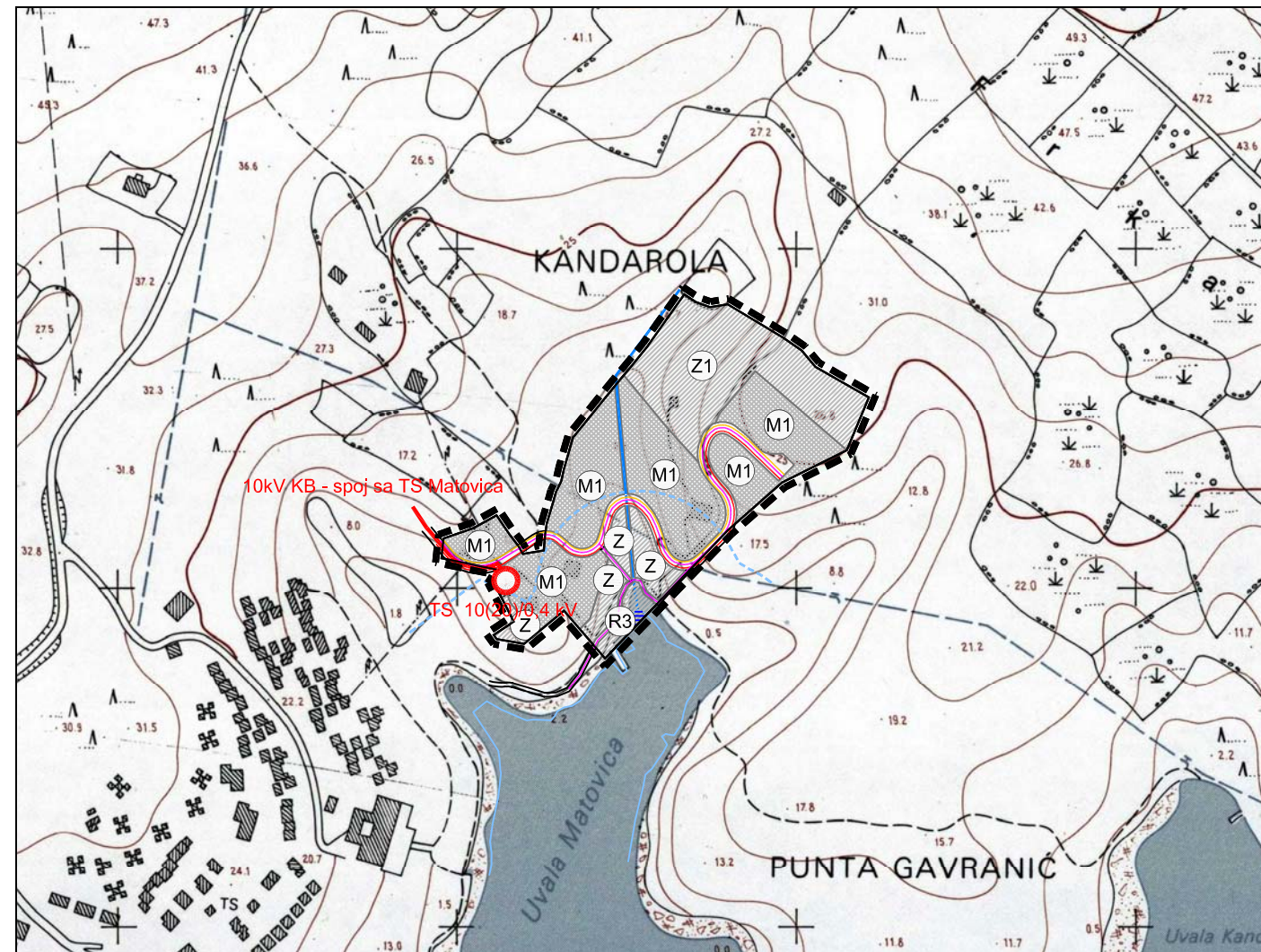
-  MJEŠOVITA NAMJENA
M1 - pretežito stambena
-  JAVNE ZELENE POVRŠINE
Z1 - javni park
-  ZAŠTITNE ZELENE POVRŠINE
-  SPORTSKO-REKREACIJSKA NAMJENA
R3 - prirodna plaža (kopneni i morski dio)
-  JAVNE PROMETNE POVRŠINE
-  MORE
-  BUJIČNI VODOTOK
površinski i podzemni


JAVNA ELEKTRONIČKA KOMUNIKACIJSKA INFRASTRUKTURA

 KORISNIČKI VOD

ELEKTROENERGETIKA

-  TS 10(20)/0,4 kV
-  ELEKTRIKA 10 kV VOD
-  ELEKTRIKA 0,4 kv VOD
-  VOD JAVNE RASVJETE



Županija: PRIMORSKO-GORANSKA ŽUPANIJA		
Grad: GRAD RAB		
Naziv prostornog plana: URBANISTIČKI PLAN UREĐENJA UPU 6 - KAMPOR (NA 7.)		
Naziv kartografskog prikaza: PROMETNA, ULIČNA I KOMUNALNA INFRASTRUKTURNA MREŽA ELEKTRONIČKA KOMUNIKACIJSKA INFRASTRUKTURA I ELEKTROENERGETIKA		
Broj kartografskog prikaza: 2B.	Mjerilo kartografskog prikaza: 1:5000	
Odluka Gradskog vijeća o izradi plana: Službene novine Primorsko-goranske županije br. 50/10, 5/12 i 20/12	Odluka Gradskog vijeća o donošenju plana: Službene novine Primorsko-goranske županije br.16/14	
Javna rasprava (datum objave): Službene novine Primorsko-goranske županije br. 56/12	Javni uvid održan: od 15. siječnja do 13. veljače 2013. godine	
Ponovna javna rasprava (datum objave): Službene novine Primorsko-goranske županije br. 41/13	Javni uvid održan: od 3. prosinca do 10. prosinca 2013. godine	
Pečat tijela odgovornog za provođenje javne rasprave:	Odgovorna osoba za provođenje javne rasprave: dr.sc. Vanja Seršić, dipl.iur. (ime, prezime i potpis)	
Suglasnost na plan prema članku 98. Zakona o prostornom uređenju i gradnji (NN br. 76/07, 38/09, 55/11, 90/11, 50/12, 55/12, 80/13) Klasa: 350-03/14-01/21, Urbroj: 2170/1-03-01/2-14-2 od 23. travnja 2014. godine		
Pravna osoba koja je izradila plan: 		
Pečat pravne osobe koja je izradila plan:	Odgovorna osoba: Valter Perčić, dipl.ing.geod. (ime, prezime i potpis)	
Odgovorni voditelj (od 29. listopada 2012. godine): Gorana Ljubičić, dipl.ing.arh. (ime, prezime i potpis)		
Stručni tim u izradi plana:		
1. Igor Barić, dipl.ing.građ.	5. Mara Kučan Smešny, dipl.ing.arh.	9. Mira Mihelčić, dipl.ing.građ.
2. Ivana Dabanović, dipl.ing.geod.	6. Igor Lončar, dipl.ing.građ.	10. Iva Mrak, dipl.ing.arh.
3. Antica Gurdulić, ing.arh.	7. Gorana Ljubičić, dipl.ing.arh.	
4. Vera Hamzić, dipl.ing.arh.	8. Željko Matić, dipl.ing.el.	
Pečat Gradskog vijeća:	Predsjednik Gradskog vijeća: Željko Peran, mag.ing.agr. (ime, prezime i potpis)	
Istovjetnost ovog prostornog plana s izvornikom ovjerava:	Pečat nadležnog tijela: (ime, prezime i potpis)	