















### GRANICE

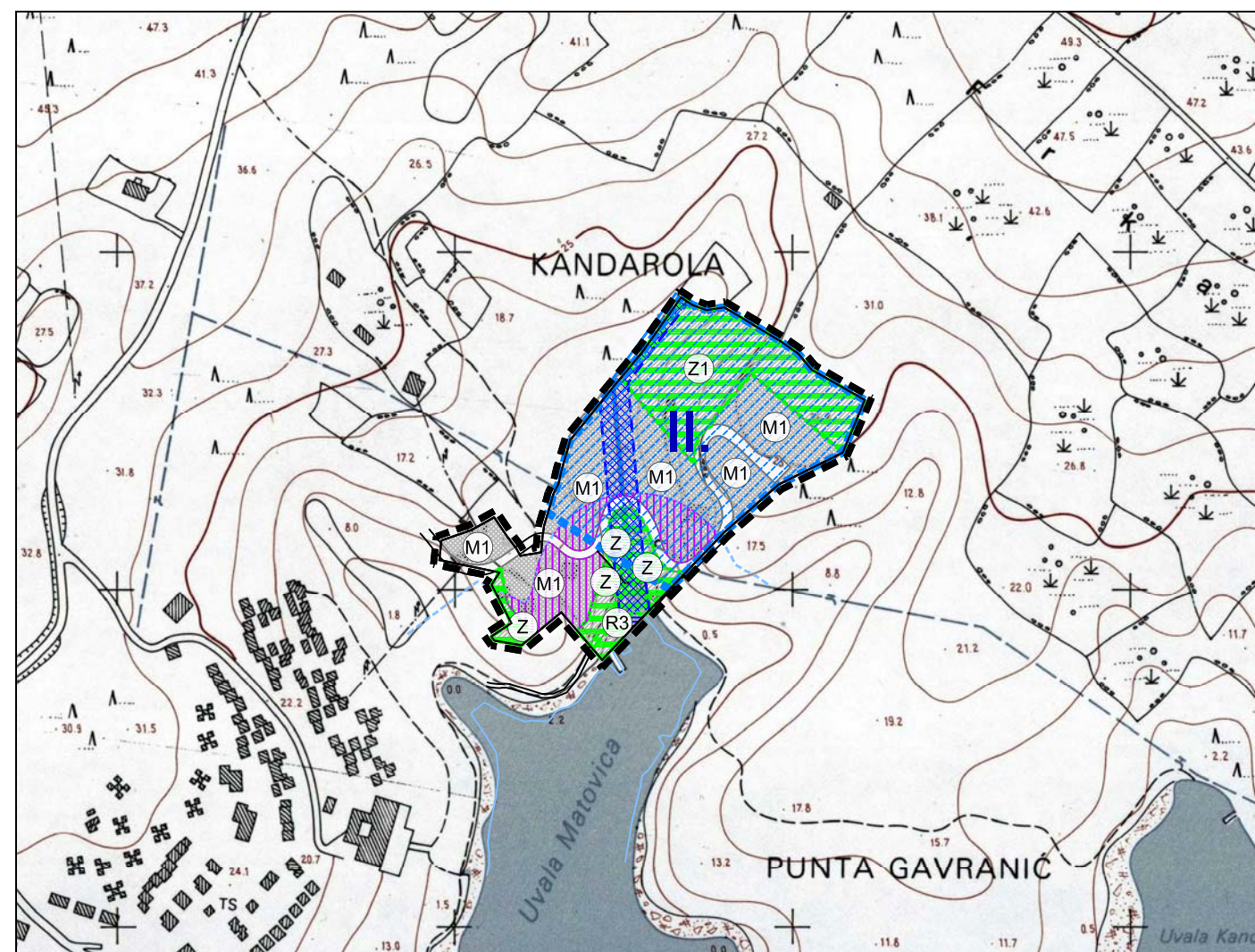
-  OBUHVAT PLANA
-  OBALNA CRTA
-  ZAŠTIĆENO OBALNO PODRUČJE MORA  
pojas 70 m od obalne crte


### RAZVOJ I UREĐENJE NASELJA

-  MJEŠOVITA NAMJENA  
M1 - pretežito stambena
-  JAVNE ZELENE POVRŠINE  
Z1 - javni park
-  ZAŠTITNE ZELENE POVRŠINE
-  SPORTSKO-REKREACIJSKA NAMJENA  
R3 - prirodna plaža (kopneni i morski dio)
-  JAVNE PROMETNE POVRŠINE
-  MORE
-  BUJIČNI VODOTOK  
površinski i podzemni

### PODRUČJA POSEBNIH OGRANIČENJA U KORIŠTENJU

-  VODOZAŠTITNO PODRUČJE  
II. zona zaštite
-  PODRUČJA OGRANIČENE GRADNJE  
ISKLUČIVO PRATEĆI SADRŽAJI UGOSTITELJSKO-  
TURISTIČKE NAMJENE u pojasu 70 m od obalne crte
-  PODRUČJA ZABRANE GRADNJE  
OSOBITO VRIJEDAN PREDJEL  
prirodni krajobraz
-  ZAŠTITNI KORIDOR VODOTOKA  
10 m od ruba korita vodotoka



Županija:	<b>PRIMORSKO-GORANSKA ŽUPANIJA</b>													
Grad:	<b>GRAD RAB</b>													
Naziv prostornog plana:	<b>URBANISTIČKI PLAN UREĐENJA UPU 6 - KAMPOR (NA 7<sub>1</sub>)</b>													
Naziv kartografskog prikaza:	<b>UVJETI KORIŠTENJA, UREĐENJA I ZAŠTITE POVRŠINA PODRUČJA POSEBNIH OGRANIČENJA U KORIŠTENJU</b>													
Broj kartografskog prikaza:	<b>3A.</b>	Mjerilo kartografskog prikaza: <b>1:5000</b>												
Odluka Gradskog vijeća o izradi plana: <b>Službene novine Primorsko-goranske županije br. 50/10, 5/12 i 20/12</b>	Odluka Gradskog vijeća o donošenju plana: <b>Službene novine Primorsko-goranske županije br.16/14</b>													
Javna rasprava (datum objave): <b>Službene novine Primorsko-goranske županije br. 56/12</b>	Javni uvid održan: <b>od 15. siječnja do 13. veljače 2013. godine</b>													
Ponovna javna rasprava (datum objave): <b>Službene novine Primorsko-goranske županije br. 41/13</b>	Javni uvid održan: <b>od 3. prosinca do 10. prosinca 2013. godine</b>													
Pečat tijela odgovornog za provođenje javne rasprave:	Odgovorna osoba za provođenje javne rasprave: <b>dr.sc. Vanja Seršić, dipl.iur.</b>  (ime, prezime i potpis)													
Suglasnost na plan prema članku 98. Zakona o prostornom uređenju i gradnji (NN br. 76/07, 38/09, 55/11, 90/11, 50/12, 55/12, 80/13) <b>Klasa: 350-03/14-01/21, Urbroj: 2170/1-03-01/2-14-2 od 23. travnja 2014. godine</b>														
Pravna osoba koja je izradila plan:														
Pečat pravne osobe koja je izradila plan:	Odgovorna osoba: <b>Valter Perčić, dipl.ing.geod.</b>  (ime, prezime i potpis)													
Odgovorni voditelj (od 29. listopada 2012. godine): <b>Gorana Ljubičić, dipl.ing.arh.</b>  (ime, prezime i potpis)														
Stručni tim u izradi plana:	<table border="0"> <tr> <td>1. Igor Barić, dipl.ing.građ.</td> <td>5. Mara Kučan Smešny, dipl.ing.arh.</td> <td>9. Mira Mihelčić, dipl.ing.građ.</td> </tr> <tr> <td>2. Ivana Dabanović, dipl.ing.geod.</td> <td>6. Igor Lončar, dipl.ing.građ.</td> <td>10. Iva Mrak, dipl.ing.arh.</td> </tr> <tr> <td>3. Antica Gurdulić, ing.arh.</td> <td>7. Gorana Ljubičić, dipl.ing.arh.</td> <td></td> </tr> <tr> <td>4. Vera Hamzić, dipl.ing.arh.</td> <td>8. Željko Matić, dipl.ing.el.</td> <td></td> </tr> </table>		1. Igor Barić, dipl.ing.građ.	5. Mara Kučan Smešny, dipl.ing.arh.	9. Mira Mihelčić, dipl.ing.građ.	2. Ivana Dabanović, dipl.ing.geod.	6. Igor Lončar, dipl.ing.građ.	10. Iva Mrak, dipl.ing.arh.	3. Antica Gurdulić, ing.arh.	7. Gorana Ljubičić, dipl.ing.arh.		4. Vera Hamzić, dipl.ing.arh.	8. Željko Matić, dipl.ing.el.	
1. Igor Barić, dipl.ing.građ.	5. Mara Kučan Smešny, dipl.ing.arh.	9. Mira Mihelčić, dipl.ing.građ.												
2. Ivana Dabanović, dipl.ing.geod.	6. Igor Lončar, dipl.ing.građ.	10. Iva Mrak, dipl.ing.arh.												
3. Antica Gurdulić, ing.arh.	7. Gorana Ljubičić, dipl.ing.arh.													
4. Vera Hamzić, dipl.ing.arh.	8. Željko Matić, dipl.ing.el.													
Pečat Gradskog vijeća:	Predsjednik Gradskog vijeća: <b>Željko Peran, mag.ing.agr.</b>  (ime, prezime i potpis)													
Istovjetnost ovog prostornog plana s izvornikom ovjerava:	Pečat nadležnog tijela:  (ime, prezime i potpis)													