


















GRANICE

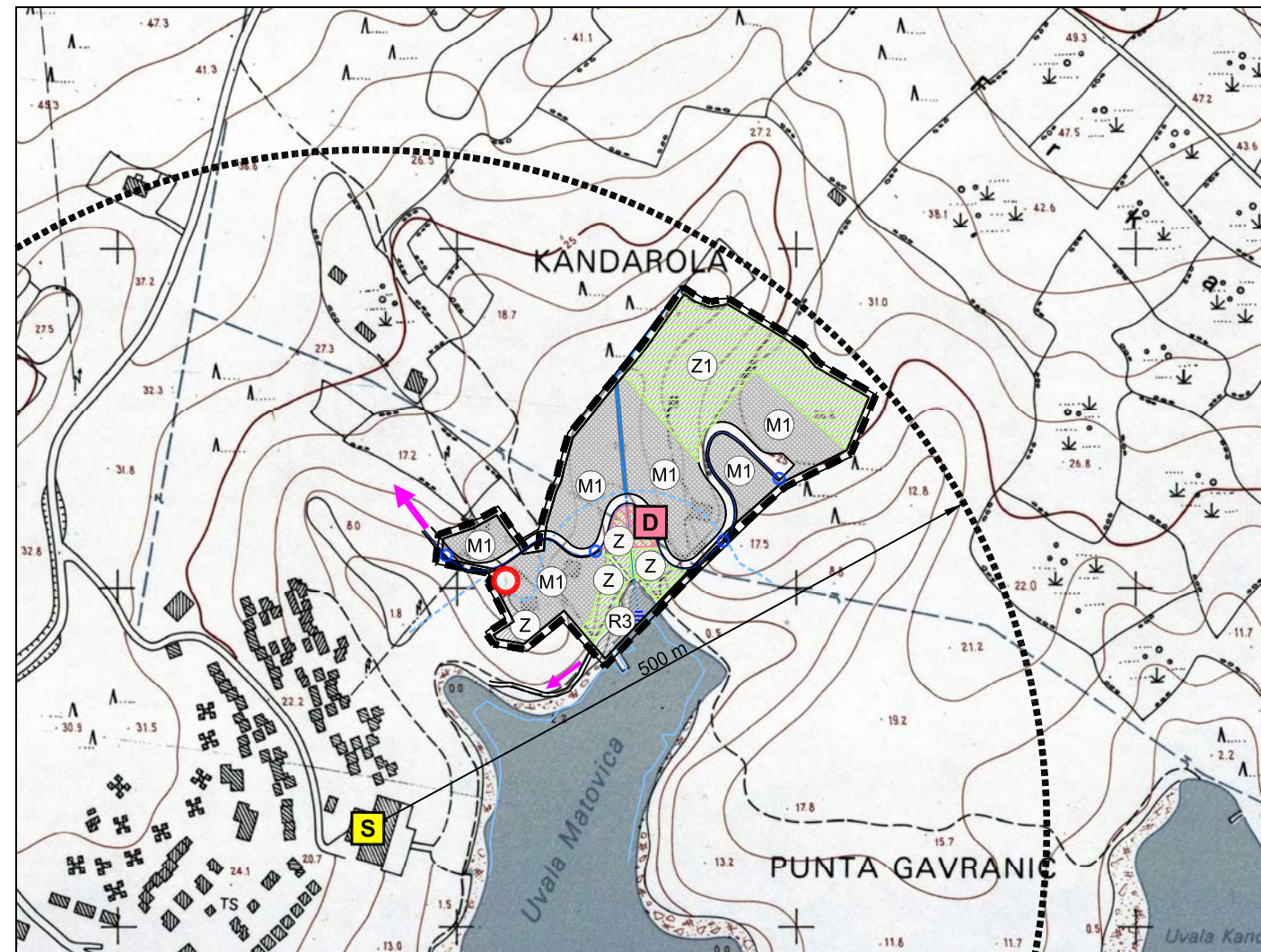
-  OBUHVAT PLANA
-  OBALNA CRTA
-  ZAŠTIĆENO OBALNO PODRUČJE MORA
pojas 70 m od obalne crte

RAZVOJ I UREĐENJE NASELJA

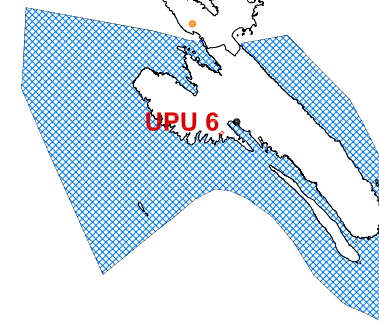
-  MJEŠOVITA NAMJENA
M1 - pretežito stambena
-  JAVNE ZELENE POVRŠINE
Z1 - javni park
-  ZAŠTITNE ZELENE POVRŠINE
-  SPORTSKO-REKREACIJSKA NAMJENA
R3 - prirodna plaža (kopneni i morski dio)
-  JAVNE PROMETNE POVRŠINE
-  MORE
-  BUJIČNI VODOTOK
površinski i podzemni

PODRUČJA PRIMJENE POSEBNIH MJERA UREĐENJA I ZAŠTITE

- SKLANJANJE, UZBUNJIVANJE I
EVAKUACIJA STANOVNIŠTVA
-  LOKACIJA SIRENE ZA UZBUNJIVANJE
s oznakom dometa čujnosti, r = 500 m
 -  SIGURNE ZONE EVAKUACIJE PRILIKOM
URUŠAVANJA GRAĐEVINA
 -  PRIVREMENO DEPONIRANJE MATERIJALA
PRILIKOM URUŠAVANJA GRAĐEVINA
 -  OSNOVNI PROMETNI PRAVCI EVAKUACIJE
KOJI NISU UGROŽENI URUŠAVANJEM
 -  SPOREDNI PROMETNI PRAVCI EVAKUACIJE
KOJI NISU UGROŽENI URUŠAVANJEM
 -  KRITIČNA INFRASTRUKTURA
TRAFOSTANICA 20/0,4 kV
 -  ZAŠTITA OD POŽARA
HIDRANTSKA MREŽA



GRAD RAB



- TRANSFER STANICA - RECIKLAŽNO DVORIŠTE - SORINJ
(Sanacija postojećeg odlagališta komunalnog otpada)
- GROBLJE uz naselje NA 7a

100 m 50 0 100 200 300 400 500 m



Županija:	PRIMORSKO-GORANSKA ŽUPANIJA													
Grad:	GRAD RAB													
Naziv prostornog plana:	URBANISTIČKI PLAN UREĐENJA UPU 6 - KAMPOR (NA 7₁)													
Naziv kartografskog prikaza:	UVJETI KORIŠTENJA, UREĐENJA I ZAŠTITE POVRŠINA PODRUČJA PRIMJENE POSEBNIH MJERA UREĐENJA I ZAŠTITE													
Broj kartografskog prikaza:	3B.	Mjerilo kartografskog prikaza: 1:5000												
Odluka Gradskog vijeća o izradi plana: Službene novine Primorsko-goranske županije br. 50/10, 5/12 i 20/12	Odluka Gradskog vijeća o donošenju plana: Službene novine Primorsko-goranske županije br.16/14													
Javna rasprava (datum objave): Službene novine Primorsko-goranske županije br. 56/12	Javni uvid održan: od 15. siječnja do 13. veljače 2013. godine													
Ponovna javna rasprava (datum objave): Službene novine Primorsko-goranske županije br. 41/13	Javni uvid održan: od 3. prosinca do 10. prosinca 2013. godine													
Pečat tijela odgovornog za provođenje javne rasprave:	Odgovorna osoba za provođenje javne rasprave: dr.sc. Vanja Seršić, dipl.iur. (ime, prezime i potpis)													
Suglasnost na plan prema članku 98. Zakona o prostornom uređenju i gradnji (NN br. 76/07, 38/09, 55/11, 90/11, 50/12, 55/12, 80/13) Klasa: 350-03/14-01/21, Urbroj: 2170/1-03-01/2-14-2 od 23. travnja 2014. godine														
Pravna osoba koja je izradila plan:														
Pečat pravne osobe koja je izradila plan:	Odgovorna osoba: Valter Perčić, dipl.ing.geod. (ime, prezime i potpis)													
Odgovorni voditelj (od 29. listopada 2012. godine): Gorana Ljubičić, dipl.ing.arh.	 (ime, prezime i potpis)													
Stručni tim u izradi plana:	<table border="0"> <tr> <td>1. Igor Barić, dipl.ing.građ.</td> <td>5. Mara Kučan Smešny, dipl.ing.arh.</td> <td>9. Mira Mihelčić, dipl.ing.građ.</td> </tr> <tr> <td>2. Ivana Dabanović, dipl.ing.geod.</td> <td>6. Igor Lončar, dipl.ing.građ.</td> <td>10. Iva Mrak, dipl.ing.arh.</td> </tr> <tr> <td>3. Antica Gurdulić, ing.arh.</td> <td>7. Gorana Ljubičić, dipl.ing.arh.</td> <td></td> </tr> <tr> <td>4. Vera Hamzić, dipl.ing.arh.</td> <td>8. Željko Matić, dipl.ing.el.</td> <td></td> </tr> </table>		1. Igor Barić, dipl.ing.građ.	5. Mara Kučan Smešny, dipl.ing.arh.	9. Mira Mihelčić, dipl.ing.građ.	2. Ivana Dabanović, dipl.ing.geod.	6. Igor Lončar, dipl.ing.građ.	10. Iva Mrak, dipl.ing.arh.	3. Antica Gurdulić, ing.arh.	7. Gorana Ljubičić, dipl.ing.arh.		4. Vera Hamzić, dipl.ing.arh.	8. Željko Matić, dipl.ing.el.	
1. Igor Barić, dipl.ing.građ.	5. Mara Kučan Smešny, dipl.ing.arh.	9. Mira Mihelčić, dipl.ing.građ.												
2. Ivana Dabanović, dipl.ing.geod.	6. Igor Lončar, dipl.ing.građ.	10. Iva Mrak, dipl.ing.arh.												
3. Antica Gurdulić, ing.arh.	7. Gorana Ljubičić, dipl.ing.arh.													
4. Vera Hamzić, dipl.ing.arh.	8. Željko Matić, dipl.ing.el.													
Pečat Gradskog vijeća:	Predsjednik Gradskog vijeća: Željko Peran, mag.ing.agr. (ime, prezime i potpis)													
Istovjetnost ovog prostornog plana s izvornikom ovjerava:	Pečat nadležnog tijela: (ime, prezime i potpis)													