




**GRANICE**






--- OBUHVAT PLANA

**RAZVOJ I UREĐENJE NASELJA**

-  MJEŠOVITA NAMJENA  
M1 - pretežito stambena
-  JAVNE ZELENE POVRŠINE  
Z1 - javni park
-  JAVNE PROMETNE POVRŠINE

**PODRUČJA PRIMJENE POSEBNIH MJERA UREĐENJA I ZAŠTITE**

SKLANJANJE, UZBUNJIVANJE I  
EVAKUACIJA STANOVNIŠTVA

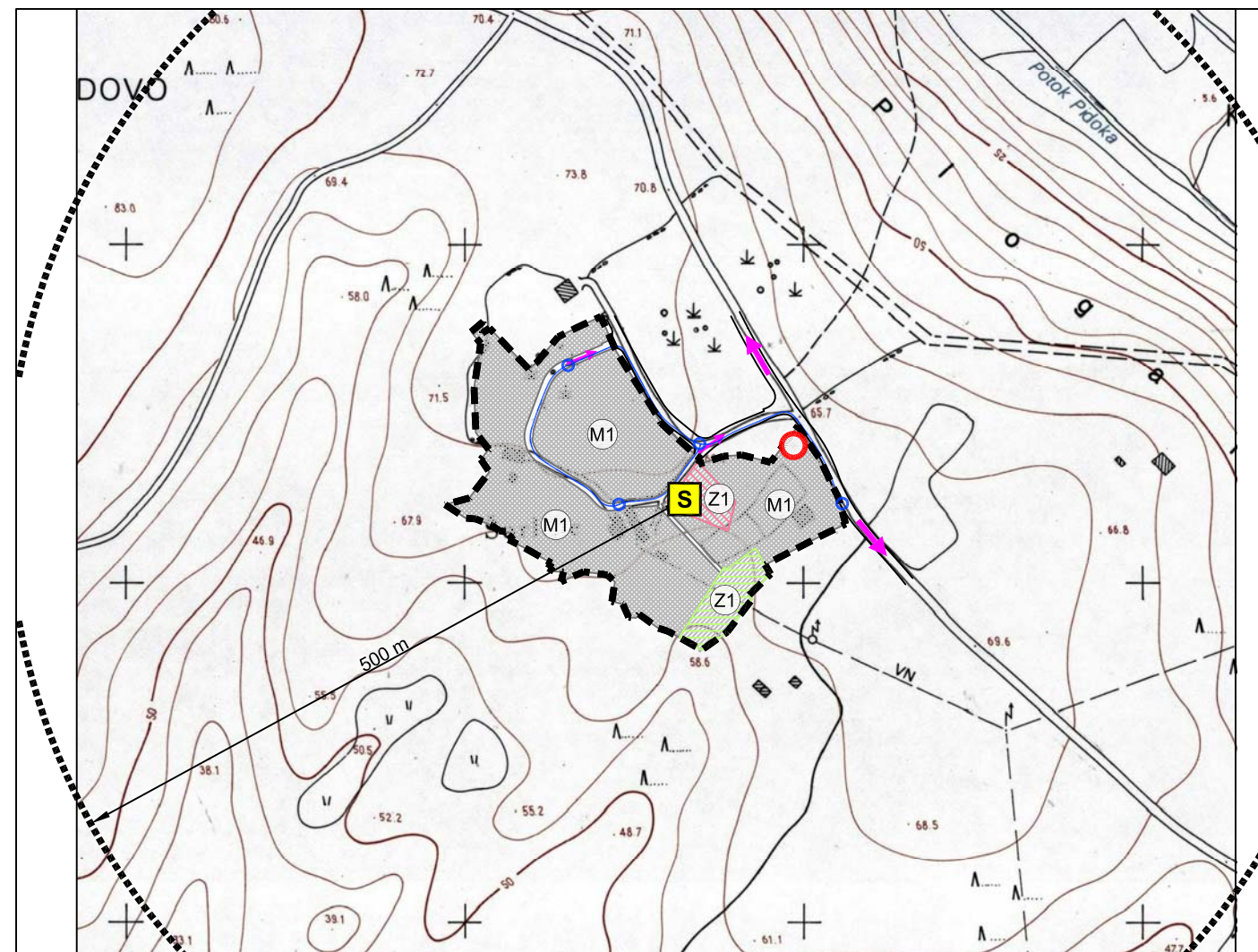
-  LOKACIJA SIRENE ZA UZBUNJIVANJE  
s oznakom dometa čujnosti, r = 500 m
-  SIGURNE ZONE EVAKUACIJE PRILIKOM  
URUŠAVANJA GRAĐEVINA
-  PRIVREMENO DEPONIRANJE MATERIJALA  
PRILIKOM URUŠAVANJA GRAĐEVINA
-  OSNOVNI PROMETNI PRAVCI EVAKUACIJE  
KOJI NISU UGROŽENI URUŠAVANJEM
-  SPOREDNI PROMETNI PRAVCI EVAKUACIJE  
KOJI NISU UGROŽENI URUŠAVANJEM

**KRITIČNA INFRASTRUKTURA**

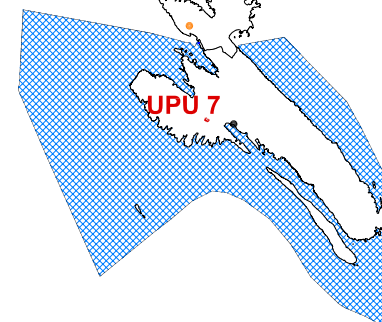
 TRAFOSTANICA 20/0,4 kV

**ZAŠTITA OD POŽARA**


 HIDRANTSKA MREŽA



**GRAD RAB**



- TRANSFER STANICA - RECIKLAŽNO DVORIŠTE - SORINJ  
(Sanacija postojećeg odlagališta komunalnog otpada)
- GROBLJE uz naselje NA 7<sub>a</sub>



Županija:	<b>PRIMORSKO-GORANSKA ŽUPANIJA</b>													
Grad:	<b>GRAD RAB</b>													
Naziv prostornog plana:	<b>URBANISTIČKI PLAN UREĐENJA UPU 7 - KAMPOR (NA 7<sub>7</sub>)</b>													
Naziv kartografskog prikaza:	<b>UVJETI KORIŠTENJA, UREĐENJA I ZAŠTITE POVRŠINA PODRUČJA PRIMJENE POSEBNIH MJERA UREĐENJA I ZAŠTITE</b>													
Broj kartografskog prikaza:	<b>3B.</b>	Mjerilo kartografskog prikaza: <b>1:5000</b>												
Odluka Gradskog vijeća o izradi plana: Službene novine Primorsko-goranske županije br. 50/10, 5/12 i 20/12	Odluka Gradskog vijeća o donošenju plana: Službene novine Primorsko-goranske županije br.16/14													
Javna rasprava (datum objave): Službene novine Primorsko-goranske županije br. 56/12	Javni uvid održan: od 15. siječnja do 13. veljače 2013. godine													
Ponovna javna rasprava (datum objave): Službene novine Primorsko-goranske županije br. 41/13	Javni uvid održan: od 3. prosinca do 10. prosinca 2013. godine													
Pečat tijela odgovornog za provođenje javne rasprave:	Odgovorna osoba za provođenje javne rasprave: <b>dr.sc. Vanja Seršić, dipl.iur.</b>  (ime, prezime i potpis)													
Suglasnost na plan prema članku 98. Zakona o prostornom uređenju i gradnji (NN br.76/07, 38/09, 55/11, 90/11, 50/12, 55/12, 80/13) <b>Klasa: 350-03/14-01/22, Urbroj: 2170/1-03-01/2-14-2 od 23. travnja 2014. godine</b>														
Pravna osoba koja je izradila plan:	 <b>Geoprojekt d.d. Opatija</b> Conefing grupa													
Pečat pravne osobe koja je izradila plan:	Odgovorna osoba: <b>Valter Perčić, dipl.ing.geod.</b>  (ime, prezime i potpis)													
Odgovorni voditelj (od 29. listopada 2012. godine): <b>Gorana Ljubičić, dipl.ing.arh.</b>  (ime, prezime i potpis)														
Stručni tim u izradi plana:	<table border="0"> <tr> <td>1. Igor Barić, dipl.ing.građ.</td> <td>5. Vera Hamzić, dipl.ing.arh.</td> <td>9. Željko Matić, dipl.ing.el.</td> </tr> <tr> <td>2. Nikša Capelletti, mag.prost.uređ.</td> <td>6. Mara Kučan Smešny, dipl.ing.arh.</td> <td>10. Mira Mihelčić, dipl.ing.građ.</td> </tr> <tr> <td>3. Ivana Dabanović, dipl.ing.geod.</td> <td>7. Igor Lončar, dipl.ing.građ.</td> <td>11. Iva Mrak, dipl.ing.arh.</td> </tr> <tr> <td>4. Antica Gurdulić, ing.arh.</td> <td>8. Gorana Ljubičić, dipl.ing.arh.</td> <td></td> </tr> </table>		1. Igor Barić, dipl.ing.građ.	5. Vera Hamzić, dipl.ing.arh.	9. Željko Matić, dipl.ing.el.	2. Nikša Capelletti, mag.prost.uređ.	6. Mara Kučan Smešny, dipl.ing.arh.	10. Mira Mihelčić, dipl.ing.građ.	3. Ivana Dabanović, dipl.ing.geod.	7. Igor Lončar, dipl.ing.građ.	11. Iva Mrak, dipl.ing.arh.	4. Antica Gurdulić, ing.arh.	8. Gorana Ljubičić, dipl.ing.arh.	
1. Igor Barić, dipl.ing.građ.	5. Vera Hamzić, dipl.ing.arh.	9. Željko Matić, dipl.ing.el.												
2. Nikša Capelletti, mag.prost.uređ.	6. Mara Kučan Smešny, dipl.ing.arh.	10. Mira Mihelčić, dipl.ing.građ.												
3. Ivana Dabanović, dipl.ing.geod.	7. Igor Lončar, dipl.ing.građ.	11. Iva Mrak, dipl.ing.arh.												
4. Antica Gurdulić, ing.arh.	8. Gorana Ljubičić, dipl.ing.arh.													
Pečat Gradskog vijeća:	Predsjednik Gradskog vijeća: <b>Željko Peran, mag.ing.agr.</b>  (ime, prezime i potpis)													
Istovjetnost ovog prostornog plana s izvornikom ovjerava:	Pečat nadležnog tijela:  (ime, prezime i potpis)													