

**GRANICE**

■■■■■■■ OBUHVAT UPU-a

— OBALNA CRTA

— ZAŠTIĆENO OBALNO  
PODRUČJE MORA  
pojas 70 m od obalne crte

**RAZVOJ I UREĐENJE POVRŠINA  
NASELJA**

(M1) MJEŠOVITA NAMJENA  
M1 - pretežito stambena, M2 - pretežito poslovna

(R2) SPORTSKO-REKREACIJSKA  
NAMJENA  
R2 - rekreacija

(Z1) JAVNE ZELENE POVRŠINE  
Z1 - javni park, Z2 - igralište, Z3 - odmoriste

POVRŠINE PROMETNICA

(P) JAVNO PARKIRALIŠTE

VODOTOK

**RAZVOJ I UREĐENJE POVRŠINA  
IZVAN NASELJA**

(R2) KUPALIŠNO-REKREACIJSKA  
NAMJENA (kopneni/morski dio)  
R2<sub>11</sub> - uređena plaža

(S) SIDRIŠTE - S<sub>3</sub> - povremeno sidrište unutar  
površina drugih namjena

(PR) PRIVEZIŠTE (kopneni/morski dio)  
PR<sub>2</sub>, PR<sub>10</sub> - povremena privezišta unutar  
površina drugih namjena

**NAČIN I UVJETI GRADNJE**

MJEŠOVITA NAMJENA

■ MJEŠOVITA GRADNJA M1

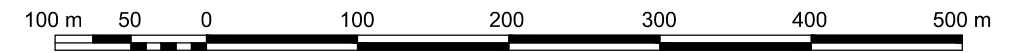
■ MJEŠOVITA GRADNJA M2



OSTALE NAMJENE

■ SPORTSKO REKREACIJSKA  
GRADEVINE

PRIKLJUČENJE ZONE NA PROMETNU,  
KOMUNALNU I OSTALU INFRASTRUKTURU

↑↑↑↑↑ promet, vodoopskrba, odvodnja otpadnih  
voda, elektro-opskrba, elektronička  
komunikacijska infrastruktura



Županija:	<b>PRIMORSKO-GORANSKA ŽUPANIJA</b>	
Grad:	<b>GRAD RAB</b>	<b>PRIJEDLOG PLANA ZA JAVNU RASPRAVU</b>
Naziv prostornog plana:	<b>URBANISTIČKI PLAN UREĐENJA 20 - SUPETARSKA DRAGA (NA 6<sub>8</sub> NA 6<sub>9</sub>)</b>	
Naziv kartografskog prikaza:	<b>NAČIN I UVJETI GRADNJE</b>	
Broj kartografskog prikaza:	<b>4</b>	Mjerilo kartografskog prikaza: <b>1:5000</b>
Odluka Gradskog vijeća o izradi plana: "Službene novine" Primorsko-goranske županije br. 50/10., 5/12. i 20/12.	Odluka Gradskog vijeća o donošenju plana: "Službene novine" Primorsko-goranske županije br.	
Javna rasprava (datum objave): "Službene novine" Primorsko-goranske županije br.	Javni uvid održan: <b>od</b>	
Pečat tijela odgovornog za provođenje javne rasprave:	Odgovorna osoba za provođenje javne rasprave: <b>Ines Pulić, mag. ing. aedif.</b>  (ime, prezime i potpis)	
Suglasnosti na plan prema članku 98. Zakona o prostornom uređenju i gradnji (NN br.76/07., 38/09., 55/11., 90/11., 50/12., 55/12., 80/13.) <b>Klasa: , Urbroj: od</b>	Pravna osoba koja je izradila plan:  <b>Geoprojekt d.d. Opatija</b> 	
Pečat pravne osobe koja je izradila plan:	Odgovorna osoba: <b>Valter Perčić, dipl. ing. geod.</b>  (ime, prezime i potpis)	
Odgovorni voditelj: <b>Luka Trkanjec, dipl. ing. arh.</b>  (ime, prezime i potpis)	Stručni tim u izradi plana: 1. Igor Barić, dipl. ing. građ.      4. Luisiana Iveković, dipl. ing. arh.      8. Luka Trkanjec, dipl. ing. arh. 2. Nikša Capelletti, dott. sput.      5. Igor Lončar, dipl. ing. građ.      9. Veljko Pevalek, dipl. ing. građ. 3. Ivana Dabanović, dipl. ing. geod.      6. Gorana Ljubičić, dipl. ing. arh.      10. Anton Vuleta, dipl. ing. el. 7. Mira Mihelčić, dipl. ing. građ.	
Pečat Gradskog vijeća:	Predsjednik Gradskog vijeća: <b>Željko Peran, mag. ing. agr.</b>  (ime, prezime i potpis)	
Istovjetnost ovog prostornog plana s izvornikom ovjerava:	Pečat nadležnog tijela:  (ime, prezime i potpis)	

