




**GRANICE**


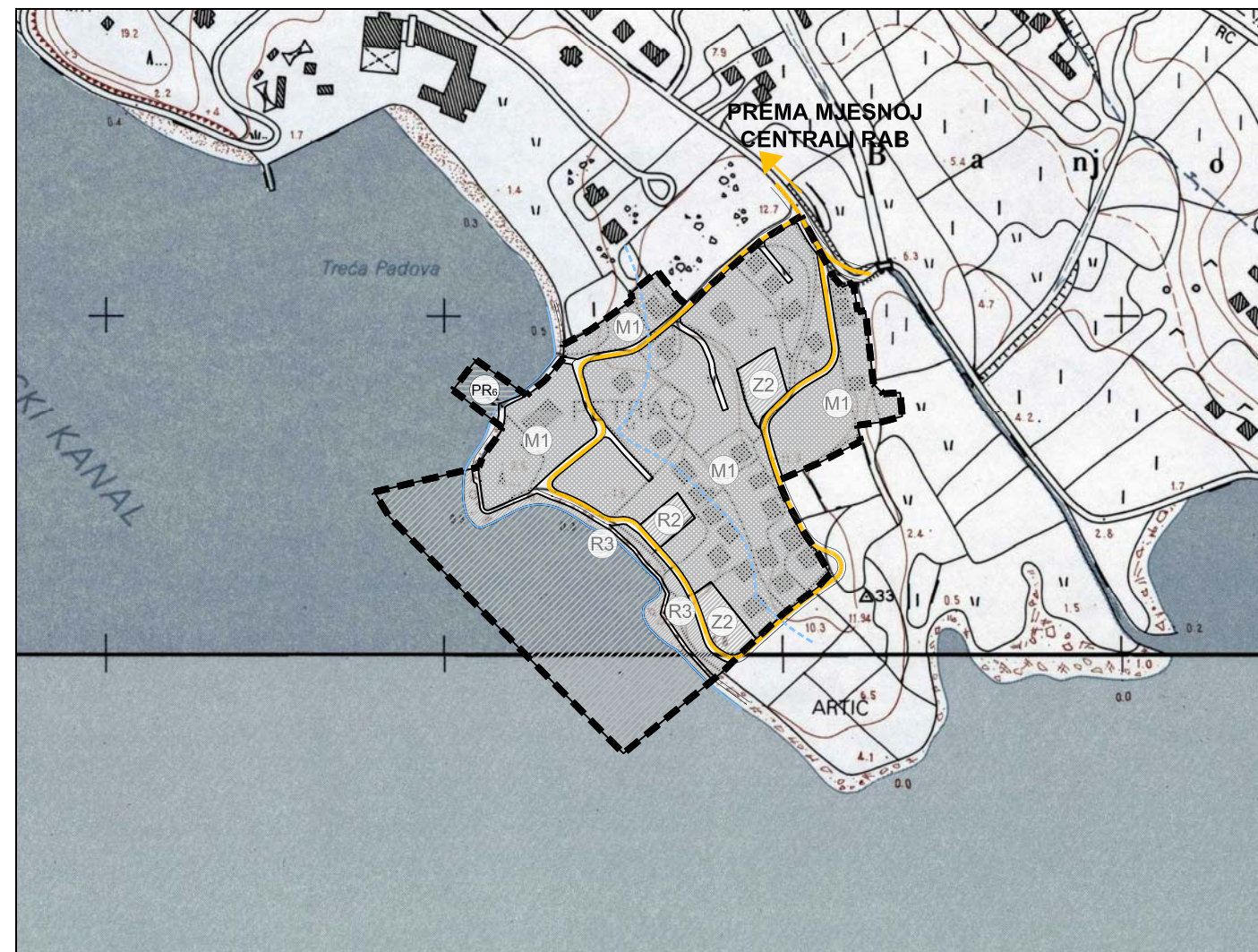
-  OBUHVAT PLANA
-  OBALNA CRTA
-  ZAŠTIĆENO OBALNO PODRUČJE MORA  
pojas 70 m od obalne crte

**ELEKTRONIČKA KOMUNIKACIJSKA INFRASTRUKTURA**

-  KORISNIČKI I SPOJNI VODOVI I KANALI

**RAZVOJ I UREĐENJE NASELJA**

-  **M1** MJEŠOVITA NAMJENA  
M1 - pretežito stambena
-  **R2** SPORTSKO-REKREACIJSKA NAMJENA  
R2 - rekreacija
-  **R3** KUPALIŠNO-REKREACIJSKA NAMJENA  
R3 - prirodna plaža (kopneni i morski dio)
-  **Z2** JAVNE ZELENE POVRŠINE  
Z2 - igralište
-  JAVNE PROMETNE POVRŠINE
-  **PRo** PRIVEZIŠTE



Županija: <b>PRIMORSKO-GORANSKA ŽUPANIJA</b>		
Grad: <b>GRAD RAB</b>		
Naziv prostornog plana: <b>URBANISTIČKI PLAN UREĐENJA 3 - BANJOL (NA 3<sub>2</sub>)</b>		
Naziv kartografskog prikaza: <b>PROMETNA, ULIČNA I KOMUNALNA INFRASTRUKTURNA MREŽA ELEKTRONIČKA KOMUNIKACIJSKA INFRASTRUKTURA</b>		
Broj kartografskog prikaza: <b>2B.</b>	Mjerilo kartografskog prikaza: <b>1:5000</b>	
Odluka Gradskog vijeća o izradi plana: "Službene novine" Primorsko-goranske županije br. 50/10, 5/12 i 20/12	Odluka Gradskog vijeća o donošenju plana: "Službene novine" Primorsko-goranske županije br. 28/14	
Javna rasprava (datum objave): "Službene novine" Primorsko-goranske županije br. 41/13	Javni uvid održan: <b>od 26. studenog do 25. prosinca 2013. godine</b>	
Pečat tijela odgovornog za provođenje javne rasprave:	Odgovorna osoba za provođenje javne rasprave: <b>dr.sc. Vanja Seršić, dipl.iur.</b>  (ime, prezime i potpis)	
Suglasnosti na plan prema članku 98. Zakona o prostornom uređenju i gradnji (NN br.76/07, 38/09, 55/11, 90/11, 50/12, 55/12, 80/13) <b>Klasa: 350-03/14-01/33, Urbroj: 2170/1-03-01/1-14-3 od 17. rujna 2014. godine</b>		
Pravna osoba koja je izradila plan:  <b>Geoprojekt d.d. Opatija</b> 		
Pečat pravne osobe koja je izradila plan:	Odgovorna osoba: <b>Valter Perčić, dipl.ing.geod.</b>  (ime, prezime i potpis)	
Odgovorni voditelj (od 29. listopada 2012. godine): <b>Gorana Ljubičić, dipl.ing.arh.</b>  (ime, prezime i potpis)		
Stručni tim u izradi plana:		
1. Igor Barić, dipl.ing.građ.	5. Marin Hajduković, mag.arh.	9. Mira Mihelčić, dipl.ing.građ.
2. Nikša Capelletti, dott.sput.	6. Mara Kučan Smešny, dipl.ing.arh.	10. Iva Mrak, mag.arh.
3. Ivana Dabanović, dipl.ing.geod.	7. Igor Lončar, dipl.ing.građ.	11. Veljko Pevalek, dipl.ing.građ.
4. Ivna Grabovac, dott.arch.	8. Gorana Ljubičić, dipl.ing.arh.	12. Anton Vuleta, dipl.ing.el.
Pečat Gradskog vijeća:	Predsjednik Gradskog vijeća: <b>Željko Peran, mag.ing.agr.</b>  (ime, prezime i potpis)	
Istovjetnost ovog prostornog plana s izvornikom ovjerava:	Pečat nadležnog tijela:  (ime, prezime i potpis)	