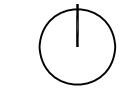
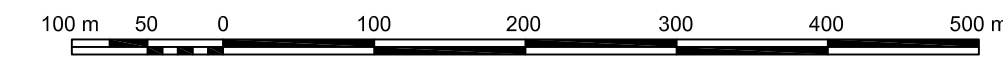




- GRANICE**
- OBUHVAT URBANISTIČKOG PLANA UREĐENJA
  - OBALNA CRTA
  - - - ZAŠTIĆENO OBALNO PODRUČJE MORA  
pojas 70 m od obalne crte
- RAZVOJ I UREĐENJE POVRŠINA U GRAĐEVINSKOM PODRUČJU NASELJA**
- M1 MJEŠOVITA NAMJENA  
M1 - pretežito stambena, M2- pretežito poslovna
  - D8 JAVNA I DRUŠTVENA NAMJENA  
D8 - vjerska, D2 starački dom, D5 područna osnovna škola
  - T4 UGOSTITELJSKO-TURISTIČKA NAMJENA  
T4 - prateći sadržaji ugostiteljsko-turističke namjene
  - K2 GOSPODARSKA NAMJENA - POSLOVNA  
K2 - pretežito trgovačka, K3 - komunalno-servisna
  - R1 SPORTSKO-REKREACIJSKA NAMJENA  
R1 - sport, R2 - rekreacija
  - Z1 JAVNE ZELENE POVRŠINE  
Z1 - javni park, Z2 - igralište, Z3- vrt, odmorište
  - Z ZAŠTITNE ZELENE POVRŠINE
  - POVRŠINE PROMETNICA
  - P JAVNO PARKIRALIŠTE
  - VODOTOK (otvoreni/natkriveni dio toka)  
Javoran, neimenovana, Ivčić
- RAZVOJ I UREĐENJE POVRŠINA IZVAN NASELJA**
- R3 SPORTSKO-REKREACIJSKA NAMJENA  
R3 - uređena plaža (kopneni i morski dio)
- POMORSKI PROMET**
- L5 LUKA OTVORENA ZA JAVNI PROMET  
LOKALNOG ZNAČAJA  
L5 - luka Kekić, L5 - luka Banjol
  - PR PRIVEZIŠTE
  - LB GOSPODARSKA NAMJENA - LUKA POSEBNE  
NAMJENE - BRODOGRADILIŠTE  
LB<sub>1</sub> i LB<sub>2</sub> - brodogradilište predio Banjol
  - MORE
- PODRUČJA PRIMJENE POSEBNIH MJERA UREĐENJA I ZAŠTITE**
- OSNOVNI PROMETNI PRAVAC EVAKUACIJE
  - SPOREDNI PROMETNI PRAVCI EVAKUACIJE
  - MORSKI PRAVCI EVAKUACIJE
  - S LOKACIJA SIRENE ZA UZBUNJIVANJE  
s oznakom dometa čujnosti, r = 500 m
  - SIGURNE ZONE EVAKUACIJE PRILIKOM  
URUŠAVANJA GRAĐEVINA
  - PRIVREMENO DEPONIRANJE MATERIJALA  
PRILIKOM URUŠAVANJA GRAĐEVINA
  - ZONE NASELJA POSEBNO  
UGROŽENIH OD POTRESA
  - MOGUĆA LOKACIJA OPASNIH TVARI
  - MOGUĆA MJESTA UGROŽENA TEHNIČKO-  
TEHNOLOŠKE KATASTROFE IZAZVANE  
NESREĆAMA U PROMETU
- KRITIČNA INFRASTRUKTURA**
- TRAFOSTANICA  
20/0,4 kV
  - HAJDUKOVAC
  - DEBELIĆI
- ZAŠTITA OD POŽARA**
- HIDRANTSKA  
MREŽA



Županija:	<b>PRIMORSKO-GORANSKA ŽUPANIJA</b>													
Grad:	<b>GRAD RAB</b>													
Naziv prostornog plana:	<b>URBANISTIČKI PLAN UREĐENJA 4 - BANJOL (NA 3<sub>s</sub> NA 3<sub>e</sub>)</b>													
Naziv kartografskog prikaza:	<b>UVJETI KORIŠTENJA UREĐENJA I ZAŠTITE POVRŠINA PODRUČJA PRIMJENE POSEBNIH MJERA UREĐENJA I ZAŠTITE</b>													
Broj kartografskog prikaza:	<b>3B.</b>	Mjerilo kartografskog prikaza: <b>1:5000</b>												
Odluka Gradskog vijeća o izradi plana: "Službene novine" Primorsko-goranske županije br. 50/10, 5/12 I 20/12	Odluka Gradskog vijeća o donošenju plana: "Službene novine" Primorsko-goranske županije br. 28/14													
Javna rasprava (datum objave): "Službene novine" Primorsko-goranske županije br. 41/13	Javni uvid održan: <b>od 26. studenog do 25. prosinca 2013. godine</b>													
Pečat tijela odgovornog za provođenje javne rasprave:	Odgovorna osoba za provođenje javne rasprave: <b>dr.sc. Vanja Seršić, dipl.iur.</b>													
(ime, prezime i potpis)														
Suglasnosti na plan prema članku 98. Zakona o prostornom uređenju i gradnji (NN br.76/07, 38/09, 55/11, 90/11, 50/12, 55/12, 80/13) <b>Klasa: 350-03/14-01/35, Urbroj: 2170/1-03-01/1-14-2 od 19. rujna 2014. godine</b>														
Pravna osoba koja je izradila plan:	 <b>Geoprojekt d.d. Opatija</b> 													
Pečat pravne osobe koja je izradila plan:	Odgovorna osoba: <b>Valter Perčić, dipl.ing.geod.</b>													
(ime, prezime i potpis)														
Odgovorni voditelj (od 29. listopada 2012. godine): <b>Gorana Ljubičić, dipl.ing.arh.</b>														
(ime, prezime i potpis)														
Stručni tim u izradi plana:	<table border="0"> <tr> <td>1. Igor Barić, dipl.ing.građ.</td> <td>5. Marín Hajduković, mag.arh.</td> <td>9. Mira Mihečić, dipl.ing.građ.</td> </tr> <tr> <td>2. Nikša Capelletti, dott.sput.</td> <td>6. Mara Kučan Smešny, dipl.ing.arh.</td> <td>10. Iva Mrak, mag.arh.</td> </tr> <tr> <td>3. Ivana Dabanović, dipl.ing.geod.</td> <td>7. Igor Lončar, dipl.ing.građ.</td> <td>11. Anton Vuleta, dipl.ing.el.</td> </tr> <tr> <td>4. Ivna Grabovac, dott.arch.</td> <td>8. Gorana Ljubičić, dipl.ing.arh.</td> <td>12. Jasmina Zekić, mag.oec.</td> </tr> </table>		1. Igor Barić, dipl.ing.građ.	5. Marín Hajduković, mag.arh.	9. Mira Mihečić, dipl.ing.građ.	2. Nikša Capelletti, dott.sput.	6. Mara Kučan Smešny, dipl.ing.arh.	10. Iva Mrak, mag.arh.	3. Ivana Dabanović, dipl.ing.geod.	7. Igor Lončar, dipl.ing.građ.	11. Anton Vuleta, dipl.ing.el.	4. Ivna Grabovac, dott.arch.	8. Gorana Ljubičić, dipl.ing.arh.	12. Jasmina Zekić, mag.oec.
1. Igor Barić, dipl.ing.građ.	5. Marín Hajduković, mag.arh.	9. Mira Mihečić, dipl.ing.građ.												
2. Nikša Capelletti, dott.sput.	6. Mara Kučan Smešny, dipl.ing.arh.	10. Iva Mrak, mag.arh.												
3. Ivana Dabanović, dipl.ing.geod.	7. Igor Lončar, dipl.ing.građ.	11. Anton Vuleta, dipl.ing.el.												
4. Ivna Grabovac, dott.arch.	8. Gorana Ljubičić, dipl.ing.arh.	12. Jasmina Zekić, mag.oec.												
Pečat Gradskog vijeća:	Predsjednik Gradskog vijeća: <b>Željko Peran, mag.ing.agr.</b>													
(ime, prezime i potpis)														
Istovjetnost ovog prostornog plana s izvornikom ovjerava:	Pečat nadležnog tijela:													
(ime, prezime i potpis)														