






#### GRANICE

-  GRANICA POJASA 100 m OD OBALNE CRTE
-  GRANICA OBUHVATA UPU-a

#### POVRŠINE ZA RAZVOJ I UREĐENJE IZVAN NASELJA

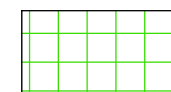
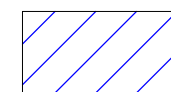
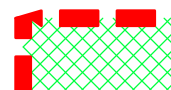
-  Sportsko-rekreacijski centar (staza za motokros i streljana) (R6<sub>1</sub>)
-  Javne prometne površine (ulice, pješačke i parkirališne površine)

#### POVRŠINE ZA RAZVOJ I UREĐENJE IZVAN GRAĐEVINSKOG PODRUČJA

-  Prirodna morska plaža Mag (R3<sub>13</sub>) - izvan GP



#### UVJETI KORIŠTENJA

Područja posebnih uvjeta korištenja





-  Područja ekološke mreže značajnog za vrste i stanišne tipove (POVS) HR 2001359 Otok Rab
-  Područje očuvanja za ptice (POP) HR 1000033 Kvarnerski otoci
-  Prostor ograničenja unutar zaštićenog obalnog područja mora (ZOP-a)


#### UVJETI KORIŠTENJA

Područja posebnih ograničenja u korištenju

-  Područje zabrane gradnje
-  Zaštitni koridor vodotoka 10 m od ruba korita vodotoka

#### Zaštita i spašavanje

-  Glavni prometni pravac evakuacije s preporučenim smjerom evakuacije
-  Prometni pravci evakuacije s preporučenim smjerom evakuacije
-  Područja koja nisu ugrožena urušavanjem - zone za evakuaciju ljudi i zone za privremeno deponiranje materijala koji bi nastao kao posljedica rušenja
-  Lokacija sirene za uzbunjivanje

Županija: Grad:	PRIMORSKO-GORANSKA ŽUPANIJA <b>GRAD RAB</b> PRIJEDLOG PLANA ZA JAVNU RASPRAVU	
Naziv prostornog plana: URBANISTIČKI PLAN UREĐENJA 41-SPORTSKO-REKREACIJSKI CENTAR (MOTOKROS STAZA I STRELJANA) U BARBATU (R6 <sub>1</sub> )		
Naziv kartografskog prikaza: UVJETI KORIŠTENJA, UREĐENJA I ZAŠTITE POVRŠINA		
Broj kartografskog prikaza: 3.	Mjerilo kartografskog prikaza: 1:5000	
Odluka predstavničkog tijela o izradi plana (službeno glasilo): SN Primorsko-goranske županije 35/17		Odluka predstavničkog tijela o donošenju plana (službeno glasilo):
Javna rasprava (datum objave):		Javni uvid održan : od - do -
Pečat tijela odgovornog za provođenje javne rasprava:  M.P.		Odgovorna osoba za provođenje javne rasprava:  Ines Pulić mag.ing.aedif.
Suglasnost na plan prema članku 108. Zakona o prostornom uređenju (Narodne novine br. 153/13, 65/17, 114/18, 39/19) :		
broj suglasnosti: Datum:	KLASA:	UR.BROJ:
Pravna osoba/tijelo koje je izradilo plan: PLANIMETAR d.o.o. Gornji Dragonožec, Pučki 75		 PLANIMETAR d.o.o. PUČKI 75 GORNJI DRAGONOŽEC
Pečat pravne osoba/tijela koje je izradilo plan:  M.P.		Odgovorna osoba:  Romana Di Giusto, dipl.ing.arh. Mladen Kardum, ing. građ.
Odgovorni voditelj izrade: Sandra Smiljanić, mag.ing.arch.		
Stručni tim u izradi plana: Romana Di Giusto, dipl.ing.arh. Mladen Kardum, ing.građ. Sandra Smiljanić, mag.ing.arch. Hrvoje Kapetanić, dipl.ing.građ.		Ivana Šarić, dipl.ing.biol. Nikola Di Giusto, dipl.ing.el. Ivka Kardum, dipl.oecc.
Pečat predstavničkog tijela:  M.P.		Predsjednik predstavničkog tijela:  Željko Peran, mag.ing. agr.
Istovjetnost ovog prostornog plana s izvornikom ovjerava:  _____ (ime, prezime, potpis)		Pečat nadležnog tijela:  M.P.