

GRANICE

- GRANICA OBUHVATA URBANISTIČKOG PLANA UREĐENJA
- GRANICA POJASA 100 m OD OBALNE CRTE
- OBALNA CRTA

RAZVOJ I UREĐENJE PROSTORA - POVRŠINE IZVAN NASELJA

1. Površine unutar građevinskog područja ugostiteljsko - turističke namjene za izdvojene namjene izvan naselja:

- kopneni/morski dio GOSPODARSKA NAMJENA - UGOSTITELJSKO-TURISTIČKA T2₁ - turističko naselje Suha Punta (Kampor)
- SPORTSKO -REKREACIJSKA NAMJENA UREĐENA PLAŽA R_{1c-P2}
- ZAŠTITNE ZELENE POVRŠINE (Z)

1a. Površina sportsko-rekreacijske namjene - uređena plaža R_{P2M} izvan građevinskog područja

- kopneni/morski dio SPORTSKO -REKREACIJSKA NAMJENA UREĐENA PLAŽA R_{P2M}

2. Površine sportsko - rekreacijske namjene (kupališno - rekreacijske):

- kopneni/morski dio KUPALIŠNO-REKREACIJSKA NAMJENA R_{29a}, R_{29b}, R₂₁₈ - uređena plaža

3. Površine infrastrukturnih sustava:

Kopneni promet

- JAVNE PROMETNE POVRŠINE GLAVNA ULICA - GU OSTALE ULICE - OU₁, OU₂, OU₃
- JAVNE KOLNO - PJEŠAČKE POVRŠINE (KP₁, KP₂, KP₃)
- JAVNA PARKIRALIŠTA (P₁, P₂, P₃)

Pomorski promet

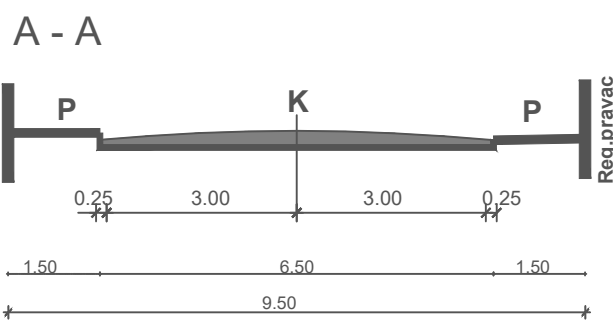
- kopneni/morski dio POVRŠINA MORSKE LUKE OTVORENE ZA JAVNI PROMET - PRIVEZIŠTE - KAMPOR - SUHA PUNTA (PR8)

- TRAFOSTANICA

4. Ostale morske površine:

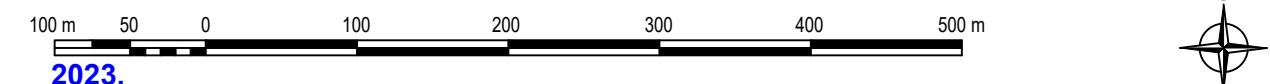
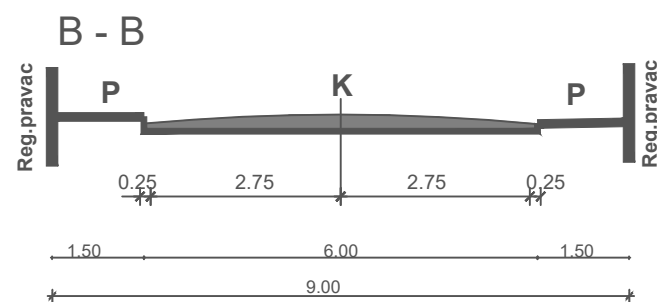
- OBALNO MORE NAMJENJENO REKREACIJI

POPREČNI PRESJEK GLAVNA ULICA (GU) I OSTALE ULICE (OU1 i OU2)



- P - Pješački nogostup
- K - Kolnik

POPREČNI PRESJEK OSTALA ULICA (OU 3)



2023.

Županija:	PRIMORSKO-GORANSKA ŽUPANIJA	
Grad:	GRAD RAB	
Naziv prostornog plana:	URBANISTIČKI PLAN UREĐENJA UPU 25 - SUHA PUNTA (KAMPOR) (T2₁)	
Naziv kartografskog prikaza:	PROMETNA, ULIČNA I KOMUNALNA INFRASTRUKTURNA MREŽA - Promet	
Broj kartografskog prikaza:	2A.	Mjerilo kartografskog prikaza: 1:5000
Program mjera za unapređenje stanja u prostoru:	Odluka Gradskog vijeća o donošenju plana: Službene novine Primorsko-goranske županije br. 18/07	
1. javna rasprava i ponovljena javna rasprava (datum objave): Službene novine Primorsko-goranske županije br.5 od 16.02.2013. i br.23 od 27.07.2022. Novi list 17.02.2013. i 31.07.2022. Web stranice MGIPU 26.02.2013. i 28.07.2022. Web stranica Grada Raba 15.02.2013. i 28.07.2022.	Javni uvid održan: (1. javna rasprava) od: 25.02.2013.g. do: 26.03.2013.g.	Javni uvid održan: (ponovljena javna rasprava) od: 09.08.2022. do: 07.09.2022.
Pečat tijela odgovornog za provođenje javne rasprave:	Odgovorna osoba za provođenje (1.javna rasprava): dr.sc. Vanja Seršić, dipl.iur.,v.r. Odgovorna osoba za provođenje (ponovljena javna rasprava): Denis Deželjin, dipl.ing.	
Suglasnost na plan prema članku 97. Zakona o prostornom uređenju i gradnji (NN br.76/07, 38/09, 55/11, 90/11, 50/12 i 55/12)	datum: 8. svibnja 2023.	
broj suglasnosti KLASA: 350-02/22-16/91	UR.BROJ: 531-06-1-2/5-23-9	
Pravna osoba/tijelo koje je izradio plan: Geoprojekt d.d. Opatija		
Pečat pravne osobe/tijela koje je izradilo plan:	Odgovorna osoba: Branko Manojlović, dipl.ing.geod.	
Odgovorni voditelj izrade plana: mag.spec.Krešimir Petković, dipl.ing.arh.	Stručni tim u izradi plana: mag.spec.Krešimir Petković, dipl.ing.arh. Ivana Dabanović, dipl.ing.geod. Gorana Ljubičić, dipl.ing.arh. Romana Di Giusto, dipl.ing.arh. Marin Hajduković, mag.arh. Željko Matić, dipl.ing.el. Mladen Kardum, ing.grad. Vera Hamzić, dipl.ing.arh. Mira Mihelčić, dipl.ing.grad. Sandra Smiljanić, mag.ing.arch. Mara Kučan Smešny, dipl.ing.arh. Iva Mrak, dipl.ing.arh. Igor Barić, dipl.ing.grad. Igor Lončar, mag.ing.aedif. Anton Vuleta, dipl.ing.el.	
Pečat predstavničkog tijela:	Predsjednik predstavničkog tijela: Željko Dumičić	
Istovjetnost ovog prostornog plana s izvornikom ovjerava:	Pečat nadležnog tijela:	
(ime, prezime i potpis)		