







GRANICE

-  GRANICA OBUHVATA URBANISTIČKOG PLANA UREĐENJA
-  GRANICA POJASA 100 m OD OBALNE CRTE
-  OBALNA CRTA

RAZVOJ I UREĐENJE PROSTORA - POVRŠINE IZVAN NASELJA

1. Površine unutar građevinskog područja ugostiteljsko - turističke namjene za izdvojene namjene izvan naselja:

-  kopneni/morski dio
GOSPODARSKA NAMJENA - UGOSTITELJSKO-TURISTIČKA T2₁ - turističko naselje Suha Punta (Kampor)
-  SPORTSKO -REKREACIJSKA NAMJENA UREĐENA PLAŽA R_{1c-P2}
-  ZAŠTITNE ZELENE POVRŠINE (Z)

1a. Površina sportsko-rekreacijske namjene - uređena plaža R_{P2M} izvan građevinskog područja




-  kopneni/morski dio
SPORTSKO -REKREACIJSKA NAMJENA UREĐENA PLAŽA R_{P2M}

2. Površine sportsko - rekreacijske namjene (kupališno - rekreacijske):

-  kopneni/morski dio
KUPALIŠNO-REKREACIJSKA NAMJENA R_{2ga}, R_{2gp}, R_{2ig} - uređena plaža

3. Površine infrastrukturnih sustava:

Kopneni promet

-  JAVNE PROMETNE POVRŠINE
-  JAVNE KOLNO - PJEŠAČKE POVRŠINE
-  JAVNA PARKIRALIŠTA (P₁, P₂, P₃)

Pomorski promet

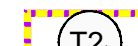
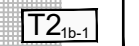
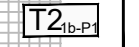
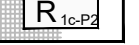
-  kopneni/morski dio
POVRŠINA MORSKE LUKE OTVORENE ZA JAVNI PROMET - PRIVEZIŠTE - KAMPOR - SUHA PUNTA (PR8)

-  TRAFOSTANICA




4. Ostale morske površine:

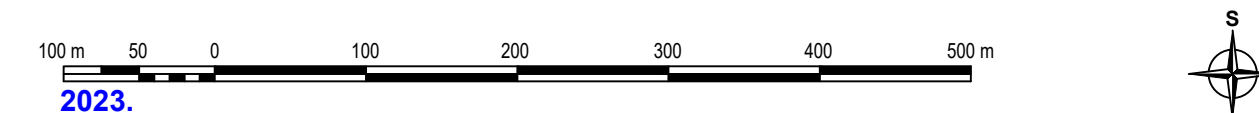
-  OBALNO MORE NAMJENJENO REKREACIJI

NAČIN GRADNJE

-  GOSPODARSKA NAMJENA - UGOSTITELJSKO-TURISTIČKA T2₁ - turističko naselje Suha Punta (Kampor)
T2_{1a}; T2_{1b}; T2_{1c} uključivo R_{1c-P2}; T2_{1d} - prostorno - funkcionalne cjeline
-  kopneni/morski dio
T2_{1a-1}, T2_{1b-1}, T2_{1c-1}, T2_{1d-1} - turistička naselja (hoteli, vile i paviljoni)
-  T2_{1b-P1}, T2_{1b-P2}, T2_{1c-P1}, T2_{1d-P1}, T2_{1d-P2} - prateći sadržaji turističkih naselja na zasebnim građevnim česticama
-  R_{1c-P2} - prateći sadržaj turističkih naselja na zasebnoj građevnoj čestici

OBLICI KORIŠTENJA

-  NOVA GRADNJA
-  NOVA GRADNJA / REKONSTRUKCIJA
-  REKONSTRUKCIJA



Županija: PRIMORSKO-GORANSKA ŽUPANIJA	
Grad: GRAD RAB	
Naziv prostornog plana: URBANISTIČKI PLAN UREĐENJA UPU 25 - SUHA PUNTA (KAMPOR) (T2₁)	
Naziv kartografskog prikaza: NAČIN I UVJETI GRADNJE - Oblici korištenja	
Broj kartografskog prikaza: 4A.	Mjerilo kartografskog prikaza: 1:5000
Program mjera za unapređenje stanja u prostoru: Službene novine Primorsko-goranske županije br. 18/07	Odluka Gradskog vijeća o donošenju plana: Službene novine Primorsko-goranske županije br. 21/23
1. javna rasprava i ponovljena javna rasprava (datum objave): Službene novine Primorsko-goranske županije br.5 od 16.02.2013. i br.23 od 27.07.2022. Novi list 17.02.2013. i 31.07.2022. Web stranice MGIPU 26.02.2013. i 28.07.2022. Web stranica Grada Raba 15.02.2013. i 28.07.2022.	Javni uvid održan: (1. javna rasprava) od: 25.02.2013.g. do: 26.03.2013.g.
Pečat tijela odgovornog za provođenje javne rasprave:	Javni uvid održan: (ponovljena javna rasprava) od: 09.08.2022. do: 07.09.2022.
	Odgovorna osoba za provođenje (1.javna rasprava): dr.sc. Vanja Seršić, dipl.iur.,v.r. Odgovorna osoba za provođenje (ponovljena javna rasprava): Denis Deželjin, dipl.ing.
Suglasnost na plan prema članku 97. Zakona o prostornom uređenju i gradnji (NN br.76/07, 38/09, 55/11, 90/11, 50/12 i 55/12) broj suglasnosti KLASA: 350-02/22-16/91 UR.BROJ: 531-06-1-2/5-23-9 datum: 8. svibnja 2023.	
Pravna osoba/tijelo koje je izradio plan: Geoprojekt d.d. Opatija	
Pečat pravne osobe/tijela koje je izradilo plan:	Odgovorna osoba: Branko Manojlović, dipl.ing.geod.
Odgovorni voditelj izrade plana: mag.spec.Krešimir Petković, dipl.ing.arh.	
Stručni tim u izradi plana: mag.spec.Krešimir Petković, dipl.ing.arh. Ivana Dabanović, dipl.ing.geod. Gorana Ljubičić, dipl.ing.arh. Romana Di Giusto, dipl.ing.arh. Marin Hajduković, mag.arh. Željko Matić, dipl.ing.el. Mladen Kardum, ing.grad. Vera Hamzić, dipl.ing.arh. Mira Mihelčić, dipl.ing.grad. Sandra Smiljanić, mag.ing.arch. Mara Kučan Smešny, dipl.ing.arh. Iva Mrak, dipl.ing.arh. Igor Barić, dipl.ing.grad. Igor Lončar, mag.ing.aedif. Anton Vuleta, dipl.ing.el.	
Pečat predstavničkog tijela:	Predsjednik predstavničkog tijela: Željko Dumičić
Istovjetnost ovog prostornog plana s izvornikom ovjerava:	Pečat nadležnog tijela:
(ime, prezime i potpis)	