





**PRIJEDLOG PLANA ZA JAVNU RASPRAVU**



**GRANICE**

-  OBUHVAT UPU-a
-  OBUHVAT DIJELA UPU-a KOJI SE STAVLJA IZVAN SNAGE
-  OBALNA CRTA
-  ZAŠTIĆENO OBALNO PODRUČJE MORA  
pojas 70 m od obalne crte

**RAZVOJ I UREĐENJE POVRŠINA NASELJA**





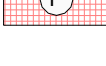
-  **MJEŠOVITA NAMJENA**  
M1 - pretežito stambena, M2 - pretežito poslovna
-  **GOSPODARSKA NAMJENA - POSLOVNA**  
K1 - pretežito uslužna, K2 - pretežito trgovačka, K3 - komunalno servisna
-  **GOSPODARSKA NAMJENA - UGOSTITELJSKO-TURISTIČKA**  
T4 - prateći sadržaji ugostiteljsko-turističkoj namjeni
-  **SPORTSKO-REKREACIJSKA NAMJENA**  
R2 - rekreacija
-  **JAVNE ZELENE POVRŠINE**  
Z1 - javni park, Z3 - odmorište
-  **POVRŠINE PROMETNICA**  
kolne, kolnopješačke i pješačke površine
-  **JAVNO PARKIRALIŠTE**
-  **VODOTOK (otvoreni i zatvoreni)**
-  **SPORTSKO-REKREACIJSKA NAMJENA - UREĐENE PLAŽE-KUPALIŠTE**  
R2.14N - uređena plaža

**RAZVOJ I UREĐENJE POVRŠINA IZVAN NASELJA**

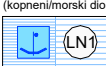
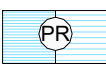


-  **SPORTSKO-REKREACIJSKA NAMJENA - UREĐENE PLAŽE-KUPALIŠTE**
-  **SPORTSKO-REKREACIJSKA NAMJENA - UREĐENE PLAŽE-KUPALIŠTE**  
R2.14 - uređena plaža



**CESTOVNI PROMET**

-  **GLAVNA MJESNA ULICA (GMU)**
-  **OSTALE ULICE (OU)**
-  **KOLNOPJEŠAČKE POVRŠINE**
-  **PJEŠAČKE POVRŠINE**
-  **JAVNO PARKIRALIŠTE**

**POMORSKI PROMET**

-  **LUKA POSEBNE NAMJENE DRŽAVNOG ZNAČAJA**  
LN1 - luka nautičkog turizma - marina: Supetarska Draga
-  **PRIVEZIŠTE**  
PR1, PR2, PR3 - stalna privezišta za potrebe lokalnog stanovništva
-  **SIDRIŠTE**  
S7, S8 - povremeno sidrište unutar površine uređene plaže
-  **UNUTARNJI PLOVNI PUT**

Županija: PRIMORSKO-GORANSKA ŽUPANIJA	Grad: GRAD RAB
Naziv prostornog plana: STAVLJANJE IZVAN SNAGE DIJELA URBANISTIČKOG PLANA UREĐENJA UPU 17- SUPETARSKA DRAGA (NA6 i NA63)	
Naziv kartografskog prikaza: PROMETNA, ULIČNA I KOMUNALNA INFRASTRUKTURNA MREŽA- PROMETNA MREŽA	
Broj kartografskog prikaza: <b>2.A</b>	Mjerilo kartografskog prikaza: <b>1:5000</b>
Odluka Gradskog vijeća o provođenju postupka stavljanja dijela plana izvan snage: "Službene novine Primorsko-goranske županije" br. 34/23	Odluka Gradskog vijeća o stavljanja dijela plana izvan snage: "Službene novine Primorsko-goranske županije" br.
Javna rasprava (datum objave) :	Javni uvid održan :
Pečat tijela odgovornog za provođenje javne rasprava:  M.P.	Odgovorna osoba za provođenje javne rasprava:  Denis Deželjin, dipl. ing.
Suglasnost na plan prema članku 108. Zakona o prostornom uređenju (Narodne novine br. 153/13, 65/17, 114/18, 39/19, 98/19 i 67/23) : br. suglasnosti: KLASA: , UR.BROJ: , Datum:	
Pravna osoba-stručni izrađivač: <b>PLANIMETAR d.o.o.</b> Gornji Dragožec, Pučki 75	 <b>PLANIMETAR d.o.o.</b> PUČKI 75 GORNJI DRAGOŽEC
Pečat pravne osobe-stručnog izrađivača:  M.P.	Odgovorne osobe:  Romana Di Giusto, dipl.ing.arh. Mladen Kardum, ing. građ.
Odgovorni voditelj: Romana Di Giusto, dipl.ing.arh.	
Stručni tim : Romana Di Giusto, dipl.ing.arh. Mladen Kardum, ing.građ. Sandra Smiljanić, mag.ing.arch.	
Pečat Gradskog vijeća:  M.P.	Predsjednik Gradskog vijeća:  (ime, prezime, potpis)
Istovjetnost ovog prostornog plana s izvornikom ovjerava:  (ime, prezime, potpis)	Pečat nadležnog tijela:  M.P.